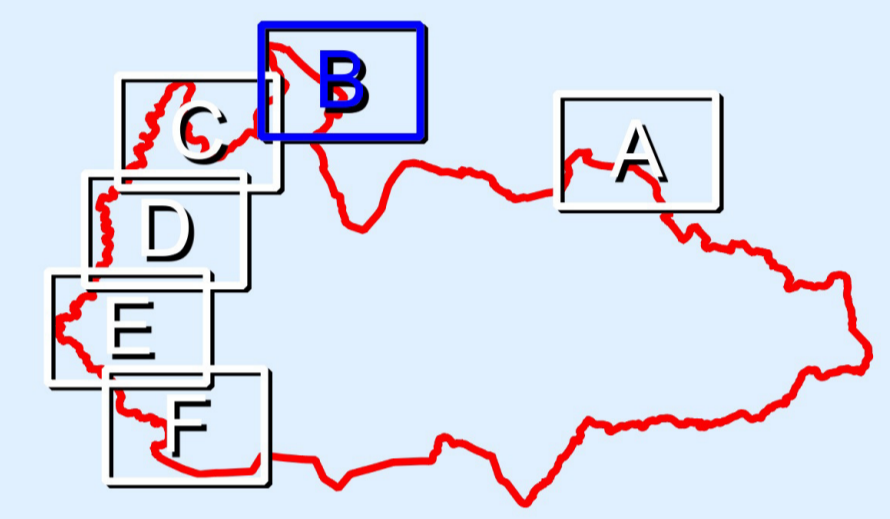



Legenda

- Limite dei 2000 m dell'ambito costiero
- ▭ Centro matrice di cui alla cartografia del PPR
- ▭ Centro Matrice proposto
- ▭ Fascia Costiera PPR
- ▭ Aree di rispetto cimiteriale
- ▭ Aree di rispetto delle aree industriali e artigianali del piano regolatore territoriale del CIP


| | | | | | | | | | | | | | | | | | | | | | | | | | | | | | | | | | | | |
|--------|---------|--------|--------|---------|--------|---------|--------|---------|--------|--------|--------|-----------|------------|------------|------------|------------|------------|------------|------------|------------|------------|------------|------------|------------|------------|-----------|-----------|-------------|-------------|-----------|---------|---------|---------|-------|-------|
| B1.22* | B1.23 | B1.23* | B1.24 | B1.25 | B1.26 | B1.27 | B1.28 | B1.29 | B1.3 | B1.4 | B1.5 | B1.6 | B1.7 | B1.8 | B1.9 | B1.10 | B1.11 | B1.12 | B1.13 | B1.14 | B1.15 | B1.15* | B1.16 | B1.16* | B1.17 | B1.18 | B1.19 | B1.2 | B1.2.1 | B1.20 | B1.20* | B1.21 | B1.21* | B1.22 | |
| B2.22* | B2.23 | B2.23* | B2.24 | B2.25 | B2.26 | B2.27 | B2.28 | B2.29 | B2.3 | B2.4 | B2.5 | B2.6 | B2.7 | B2.8 | B2.9 | B2.a_PN_10 | B2.a_PN_11 | B2.a_PN_12 | B2.a_PN_13 | B2.a_PN_14 | B2.a_PN_15 | B2.a_PN_16 | B2.a_PN_17 | B2.a_PN_18 | B2.a_PN_19 | B2.a_PN_2 | B2.a_PN_4 | B2.a_PN_8 | B2.a_PN_9 | B2.a_PN_1 | B2.PN_3 | B2.PN_4 | B2.PN_5 | | |
| B3.1 | B3.1.PP | B3.2 | B3.2.1 | B3.2.PP | B3.3 | B3.3.PP | B3.9 | B3.9.PP | B3.N | B4 | C1 | C3.a_PN_1 | C3.a_PN_10 | C3.a_PN_11 | C3.a_PN_13 | C3.a_PN_14 | C3.a_PN_2 | C3.a_PN_3 | C3.a_PN_4 | C3.a_PN_5 | C3.a_PN_6 | C3.a_PN_7 | C3.a_PN_8 | C3.a_PN_9 | C3.b* | C3.b.1 | C3.b.2 | C3.b.3_PN_1 | C3.b.3_PN_2 | C3.b_ERP | C3.c | D1 | D1.1 | D1.2 | |
| D2.1 | D2.2 | D2.3 | D3 | D4 | E1.b | E2.a | E2.b | E2.c | E3.a | E4 | E5.a | E5.c | F2 | F4 | G* | G1 | G1.1.1 | G1.1.2 | G1.2.1 | G1.2.2 | G1.2.3 | G1.3.1 | G1.3.2 | G1.3.3 | G1.3.4 | G1.3.5 | G1.5 | G1.6 | G1.7 | G2.1 | G2.2 | G3 | G4.1.1 | | |
| G4.1.2 | G4.1.3 | G4.2.1 | G4.2.2 | G4.3.1 | G4.3.2 | G4.3.3 | G5.1.1 | G5.1.4 | G5.1.5 | G5.1.6 | G5.1.7 | G5.2.1 | G5.2.2 | GC | GS | H1 | H2.1 | H2.2 | H2.3 | H2.4 | H2.5 | H2.8 | H2.9 | H3.1 | H3.2 | H3.3 | H4 | S1 | S2 | S3 | S3/p | S4.1 | S4.2 | SD3 | SD4.1 |



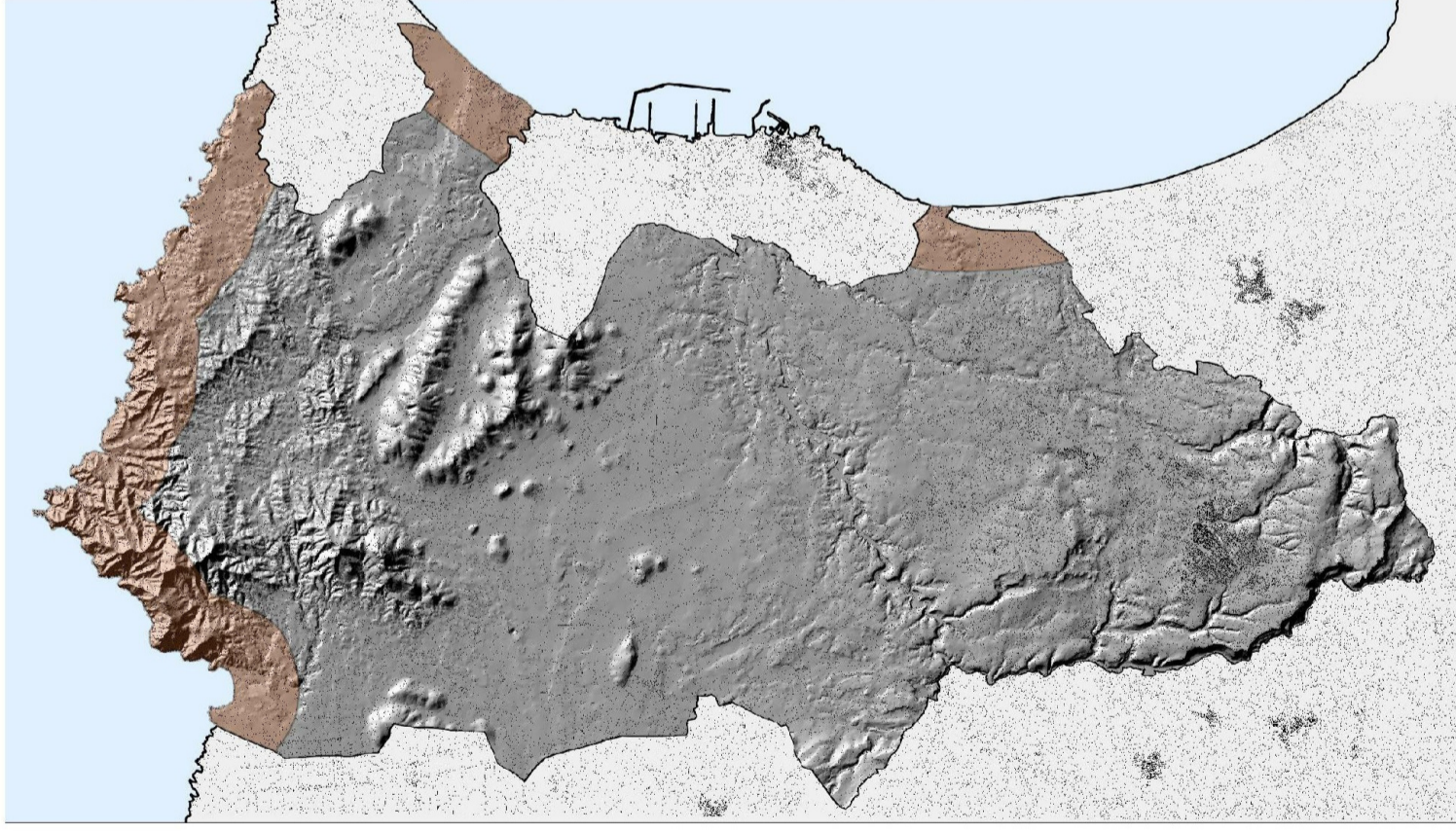


Comune di Sassari

Piano di Utilizzo dei Litorali



Sindaco: Dott. Nicola Sanna
Assessore: Sig. Alessandro Boiano



Tav.075

scala 1:10000

Previsioni urbanistiche vigenti

PUC - B - FIUME SANTO

PROGETTAZIONE

Coordinatore: arch. Gian Vito Passaghe

Collaboratori: arch. Salvatore Carta
dott. Roberta Guido
arch. Giovanna Solinas

data: | agg.

SETTORE PIANIFICAZIONE URBANISTICA

Dirigente: dott. Claudio Castagna

Servizio Pianificazione Generale: geom. Sebastiano Frau

Servizio PUA: arch. Roberta Omboni

Servizio cartografia: ing. Gianluigi Tiddia

Collaboratori: geom. Alberto Arca
sig. Ugo Costa
sig. Giuseppe Senes
geom. Mauro Sechi