


# DOCUMENTO UNICO DI PROGRAMMAZIONE



COMUNE  
DI SASSARI

2026/2028





**Comune di Sassari**

*Direzione Generale*

*Servizio Programmazione, controllo e rendicontazione*

*[www.comune.sassari.it](http://www.comune.sassari.it)*



# INDICE

<i>Premessa</i>	5
<b>1. SEZIONE STRATEGICA</b>	7
1.1. Analisi strategica del contesto esterno	8
1.1.1. Linee di indirizzo della programmazione europea, nazionale e regionale	9
1.1.2. Linee programmatiche di mandato	29
1.1.3. Agenda 2030	33
1.1.4 . Analisi socio economica	35
1.2. Analisi strategica del contesto interno	63
1.2.1. Organizzazione e modalità di gestione dei servizi pubblici locali	64
1.2.2 . Organismi gestionali: obiettivi, situazione finanziaria, controllo	66
1.2.3. Tributi e tariffe dei servizi pubblici: indirizzi	73
1.2.4. Indirizzi in materia di gestione del patrimonio	74
1.2.5. Indebitamento	76
1.2.6. Organizzazione e gestione risorse umane	78
1.2.7. Coerenza e compatibilità presente e futura con i vincoli di finanza pubblica	85
1.2.8 Obiettivi strategici per indirizzi strategici e missioni	86
1.2.9. Modalità di rendicontazione	92
<b>2. SEZIONE OPERATIVA: PARTE PRIMA</b>	93
2.1. Entrate per titoli	94
2.2. Indirizzi in materia di tributi	96
2.3 Coerenza del bilancio con gli strumenti urbanistici vigenti	98
2.4 Spesa: Spese e Obiettivi operativi	101
2.5 Organismi gestionali esterni: obiettivi	253
<b>3. SEZIONE OPERATIVA: PARTE SECONDA</b>	255
3.1. Programmazione triennale delle opere e dei lavori pubblici	256
3.2. Programma triennale degli acquisti di forniture e servizi	265



3.3. Piano delle alienazioni e valorizzazione dei beni patrimoniali	270
3.4. Programma delle esigenze pubbliche idonee ad essere soddisfatte attraverso forme di partenariato pubblico privato	275



## PREMESSA

Il Documento Unico di Programmazione (DUP), introdotto dal D.Lgs. n.118/2011, costituisce, nel rispetto del principio del coordinamento e coerenza dei documenti di bilancio, il presupposto necessario di tutti gli altri documenti di programmazione.

Il DUP funge da guida strategica e operativa dell'Amministrazione e riunisce le analisi, gli indirizzi e gli obiettivi che devono guidare la predisposizione del bilancio di previsione, del piano integrato di attività e organizzazione e la loro successiva gestione.

Il DUP trova la sua principale fonte di orientamento nelle Linee Programmatiche di mandato, traducendo le scelte politiche in un piano concreto di risorse, obiettivi e azioni. Ogni scelta operativa presente nel documento è coerente con gli indirizzi e le priorità definite nelle Linee Programmatiche, creando una continuità tra la visione politica e l'effettiva gestione amministrativa e finanziaria.

Il documento elaborato per il triennio 2026 -2028 rappresenta lo strumento attraverso cui si intende concretizzare una visione orientata al cambiamento nel rispetto dei principi di equità, sostenibilità ambientale, innovazione e partecipazione.

Il DUP è articolato in due sezioni: la sezione strategica (SeS), con un orizzonte temporale di riferimento pari a quello del mandato amministrativo, e la sezione operativa (SeO) che copre un periodo pari a quello del bilancio di previsione.

**La sezione strategica (SeS)**, come specifica il principio contabile applicato (Allegato n.4/1 al D.Lgs. 118/2011), sviluppa e concretizza le linee programmatiche di mandato, individua gli indirizzi strategici dell'Ente, ossia le principali scelte che caratterizzano il programma dell'Amministrazione, da realizzare nel corso del mandato amministrativo, in coerenza con il quadro normativo di riferimento, nonché con le linee di indirizzo della programmazione regionale e nel rispetto dei vincoli di finanza pubblica.

Tra i contenuti della sezione, si sottolineano in particolare i seguenti ambiti:

- analisi delle condizioni esterne: considera il contesto economico internazionale e nazionale, gli indirizzi contenuti nei documenti di programmazione comunitari, nazionali e regionali, nonché le condizioni e prospettive socio-economiche del territorio dell'Ente;
- analisi delle condizioni interne: evoluzione della situazione finanziaria ed economico patrimoniale dell'ente, analisi degli impegni già assunti e investimenti in corso di realizzazione, quadro delle risorse umane disponibili, organizzazione e modalità di gestione dei servizi.


Infine, nella SeS sono "indicati gli strumenti attraverso i quali l'Ente intende rendicontare il proprio operato nel corso del mandato in maniera sistematica e trasparente, per informare i cittadini del livello di realizzazione dei programmi, di raggiungimento degli obiettivi e delle collegate aree di responsabilità politica o amministrativa".

**La sezione operativa (SeO)** riguarda la programmazione operativa pluriennale ed annuale dell'ente. In tale sezione vengono definiti gli obiettivi dei programmi all'interno delle singole missioni che dovrebbero orientare e guidare le successive deliberazioni del Consiglio e della Giunta e costituire il



presupposto all'attività di controllo strategico al fine della valutazione dei risultati conseguiti dall'ente.

Essa è strutturata in due parti: nella prima vengono illustrati, coerentemente agli indirizzi strategici contenuti nella SeS, i programmi operativi e le azioni che si intendono realizzare nel triennio 2026 - 2028, sia con riferimento all'Ente che al gruppo amministrazione pubblica; la seconda contiene la programmazione di medio periodo in tema di "Programma triennale degli investimenti e delle opere pubbliche", "Piano delle alienazioni e valorizzazione dei beni patrimoniali", "Programma triennale degli acquisti di forniture e servizi" e "Programma delle esigenze pubbliche idonee ad essere soddisfatte attraverso forme di partenariato pubblico privato".



**COMUNE  
DI SASSARI**



# **SEZIONE STRATEGICA**



# 1.1 ANALISI STRATEGICA DEL CONTESTO ESTERNO

1.1.1

Linee di indirizzo della  
programmazione  
Europea, Nazionale e  
Regionale

1.1.2

Le linee  
programmatiche di  
mandato

1.1.3

L'Agenda 2030

1.1.4

Analisi socio  
economica



### 1.1.1. LINEE DI INDIRIZZO DELLA PROGRAMMAZIONE EUROPEA, NAZIONALE E REGIONALE

Le linee di indirizzo comunitarie, nazionali e regionali costituiscono la base di principi, metodi, strumenti e risorse per la costruzione e la realizzazione delle politiche di sviluppo in ambito sociale, ambientale, culturale, produttivo, occupazionale e infrastrutturale.

I due principali macro processi di programmazione strategica a tutti i livelli istituzionali sono costituiti da:

- 1) Il Piano Nazionale di Ripresa e Resilienza (PNRR);
- 2) la Politica di Coesione Europea 2021-2027.

#### IL PNRR

Con **Decisione di esecuzione del Consiglio del 13 luglio 2021** (che ha recepito la proposta della Commissione Europea) veniva approvato il documento italiano *“Piano Nazionale di Ripresa e Resilienza”*, finanziato con risorse del *“Recovery and Resilience Facility”* per 191,5 miliardi di Euro e dal *ReactEU* per 13,5 miliardi di Euro, nell’ambito dell’iniziativa europea **“Next Generation EU”**.

Il PNRR costituisce un pacchetto di sovvenzioni e prestiti per contrastare gli effetti conseguenti alla pandemia da *Covid Sars-19*. A sostegno dello strumento vanno ad aggiungersi le risorse nazionali rese a disposizione attraverso il **Piano Nazionale Complementare**, con una dotazione di ulteriori 30,6 miliardi di Euro.

Il PNRR italiano, nella sua versione originaria, si articolava in 6 Missioni, suddivise in 16 Componenti. A seguito della revisione del Piano, approvata definitivamente l'8 dicembre 2023 dal *Consiglio ECOFIN*, è stato introdotto il nuovo capitolo REPowerEU (*il piano dell’Unione europea adottato per ridurre la dipendenza energetica dalla Russia e accelerare la transizione verde*) che costituisce la nuova Missione 7. Oltre all’inserimento della settima Missione relativa al REPowerEU, la revisione ha interessato il Piano in tutta la sua interezza, sia in termini di numero di investimenti da realizzare, sia sotto il profilo temporale e finanziario.

#### Struttura attuale del PNRR

##### **Missione 1: Digitalizzazione, innovazione, competitività, cultura e turismo (€ 41,34 mld)**

Promuove la transizione digitale nel settore pubblico e privato, sostiene l’innovazione del sistema produttivo, investe nel turismo e cultura con iniziative innovative e sostenibili.

Componenti della missione:

M1C1 Digitalizzazione, innovazione e sicurezza nella PA

M1C2 Digitalizzazione innovazione e competitività nel sistema produttivo





## M1C3 Turismo e cultura

**Missione 2: Rivoluzione verde e transizione ecologica** (€ 55,53 mld)

Include economia circolare, mobilità sostenibile, rivoluzione verde, miglioramento del ciclo dei rifiuti. Comprende inoltre tutte le iniziative legate all'efficientamento degli edifici e delle risorse idriche e all'efficienza energetica degli edifici. Componenti della missione:

M2C1 Agricoltura sostenibile ed economia circolare

M2C2 Transizione energetica e mobilità sostenibile

M2C3 Efficienza energetica e riqualificazione degli edifici

M2C4 Tutela del territorio e della risorsa idrica

**Missione 3: Infrastrutture per una mobilità sostenibile** (€ 23,74 mld)

Punta a modernizzare e digitalizzare il sistema dei trasporti attraverso la sostenibilità e l'interconnessione per migliorare la competitività dei territori.

Componenti della missione:

M3C1 Rete ferroviaria ad alta velocità/capacità e strade

M3C2 Intermodalità logistica integrata

**Missione 4: Istruzione e ricerca** (€ 30,08 mld)

Tra gli obiettivi la realizzazione di un sistema educativo più forte, che garantisca il diritto allo studio dando centralità alle nuove generazioni attraverso l'ampliamento di tutte le competenze necessarie a cogliere le sfide del futuro.

Componenti della missione:

M4C1 Potenziamiento dell'offerta dei servizi di istruzione, dagli asili nido alle università

M4C2 Dalla ricerca all'impresa

**Missione 5: Inclusione e coesione** (€ 16,91 mld)

Al centro della missione c'è l'innovazione del mercato del lavoro attraverso gli strumenti della formazione e delle politiche attive. Tra gli obiettivi l'eliminazione delle disuguaglianze sociali, economiche e territoriali anche attraverso il sostegno all'imprenditorialità femminile.

Componenti della missione:

M5C1 Politiche per il lavoro

M5C2 Infrastrutture sociali, famiglie, comunità e terzo settore



M5C3 Interventi speciali per la coesione territoriale

**Missione 6: Salute** (€ 15,63)

Tra gli obiettivi il miglioramento e la modernizzazione del Sistema Sanitario Nazionale per rendere le strutture più moderne, digitali e inclusive. La missione punta a garantire equità di accesso alle cure, a rafforzare la prevenzione e i servizi sul territorio, alla promozione della ricerca.

Componenti della missione:

M6C1 Reti di prossimità

M6C2 Innovazione, ricerca e digitalizzazione del servizio sanitario nazionale.

**Missione 7: REPowerEU** (€ 11,18 mld) - Il capitolo dedicato al piano REPowerEU mira a rafforzare le reti di distribuzione e di trasmissione, comprese quelle del gas, accelerare la produzione di energia rinnovabile, ridurre la domanda di energia, aumentare l'efficienza energetica e creare le competenze per la transizione verde nei settori pubblico e privato e promuovere le catene del valore dell'idrogeno e delle energie rinnovabili attraverso misure che agevolino l'accesso al credito e ai crediti d'imposta.

**Altri principi del PNRR**

Il Piano è caratterizzato da tre **priorità trasversali**:

1. parità di genere;
2. miglioramento delle competenze, della capacità e delle prospettive occupazionali dei giovani;
3. riequilibrio territoriale e sviluppo del Mezzogiorno.

Inoltre, in linea con il Regolamento UE 2020/852 e in coerenza con gli obiettivi del Green Deal europeo, le misure del Piano devono essere conformi al principio ***Do No Significant Harm*** (non arrecare danno significativo - **DNSH**), al fine di contribuire in modo sostanziale alla tutela dell'ecosistema senza arrecare danni significativi all'ambiente.

Come detto, oltre a prevedere investimenti, il PNRR impegna l'Italia in un grande programma di **Riforme** volte a migliorare le condizioni regolatorie e ordinamentali e a incrementare stabilmente l'equità, l'efficienza e la competitività del Paese. Le riforme previste dal Piano si distinguono in tre tipologie principali:

- 1) riforme orizzontali o di contesto, di interesse trasversale a tutte le missioni del Piano, consistenti in innovazioni strutturali dell'ordinamento, idonee a migliorare l'equità, l'efficienza e la competitività e, con esse, il clima economico complessivo del Paese;
- 2) riforme abilitanti, che costituiscono un sottoinsieme delle riforme di contesto e sono direttamente funzionali a garantire l'attuazione del Piano e in generale a rimuovere gli ostacoli amministrativi, regolatori e procedurali che condizionano le attività economiche e la qualità dei servizi erogati;



3) riforme settoriali, incluse nelle singole Missioni e riguardanti innovazioni normative relative a specifici ambiti di intervento o attività economiche, destinate a introdurre regimi regolatori e procedurali più efficienti nei rispettivi ambiti settoriali (ad esempio, le riforme relative al mercato del lavoro e all'istruzione).

### **L'operatività del Piano**

La realizzazione del Piano avviene mediante il raggiungimento di specifici traguardi (milestone) e obiettivi (target), che rappresentano le tappe intermedie e finali degli Investimenti e delle Riforme raccolti nelle Missioni.

I soggetti attuatori hanno la responsabilità operativa degli interventi: avvio, esecuzione, monitoraggio e rendicontazione. Possono essere Amministrazioni centrali, Regioni, Enti locali, altri organismi pubblici o privati a seconda della natura e del settore di riferimento dell'intervento. La partecipazione in qualità di destinatari finali delle Regioni e degli Enti Locali alla realizzazione di progetti attivati a livello nazionale avviene mediante la partecipazione a Bandi/Avvisi emanati dai Ministeri per realizzare progetti di cui sono direttamente titolari i Ministeri stessi. Allo stato attuale il Comune di Sassari gestisce un budget complessivo ottenuto di circa 70 milioni di Euro.

Il PNRR deve essere concluso entro il **2026**.

Tabella delle rate per obiettivi e risultati.





Rata	Scadenza	Traguardi/Obiettivi (PNRR originario)	Importo mld (PNRR originario)	Traguardi/Obiettivi (PNRR modificato)	Importo mld (PNRR modificato)
Prefinanziamento	13/8/2021		24,9		24,9
Prima rata	31/12/2021	51	21,0	51	21,0
Seconda rata	30/6/2022	45	21,0	45	21,0
Terza rata	31/12/2022	55	19,0	54	18,5
Quarta rata	30/6/2023	27	16,0	28	16,5
Pref.REPowerEU	25/01/2024				0,5
Quinta rata	31/12/2023	69	18,0	54**	11,1**
Sesta rata	30/6/2024	31	11,0	37	8,6
Settima rata	31/12/2024	58	18,5	69	18,2
Ottava rata	30/6/2025	20	11,0	40	12,8
Nona rata	31/12/2025	51	13,0	67	12,8
Decima rata	30/6/2026	120	18,1	173	28,4
<b>TOTALE</b>		<b>527</b>	<b>191,5</b>	<b>618</b>	<b>194,4*</b>

Fonti:

- Camera dei Deputati
- Italia Domani



## LA POLITICA DI COESIONE EUROPEA 2021-2027

La Programmazione Europea 2021-2027 si fonda sui seguenti Obiettivi di Policy:

1. **Un'Europa più intelligente**, attraverso la promozione di una trasformazione economica innovativa e della connettività regionale alle tecnologie dell'informazione e della comunicazione (TIC)
2. **Un'Europa più verde**, in transizione verso un'economia a zero emissioni nette di carbonio, un'energia pulita ed equa, investimenti verdi e blu, economia circolare, adattamento ai cambiamenti climatici e loro mitigazione, gestione e prevenzione dei rischi nonché della mobilità urbana sostenibile;
3. **Un'Europa più connessa**, attraverso il rafforzamento della mobilità;
4. **Un'Europa più inclusiva**, attraverso l'attuazione del pilastro europeo dei diritti sociali.
5. **Un'Europa più vicina ai cittadini**, attraverso la promozione dello sviluppo sostenibile e integrato dei territori e delle iniziative locali.

Ciascun Obiettivo viene declinato in Obiettivi Operativi e in livelli di programmazione sempre più articolati che hanno determinato l'architettura dei diversi Programmi Regionali (PR) e Nazionali (PN).

Nella nuova programmazione è stata mantenuta la suddivisione in tre fasce dei territori: “**meno sviluppati**”, “**in transizione**” e “**più sviluppati**”. L'attribuzione delle risorse alle regioni continuerà ad essere basata principalmente sul PIL pro capite (81 per cento del peso), con l'aggiunta di nuovi criteri, legati in particolare al mercato del lavoro (disoccupazione, disoccupazione giovanile, livello di istruzione, 15 per cento), all'accoglienza di migranti (3 per cento) e all'emissione di gas serra (1 per cento). Il Molise e la **Sardegna** “retrocedono” da regioni “in transizione” a quelle “**meno sviluppate**” (Umbria e Marche da regioni “più sviluppate” a “in transizione”).

Nell'ambito del Bilancio complessivo dell'UE per il periodo 2021-2027 (Quadro Finanziario Pluriennale, pari a 1.074,3 miliardi di Euro), si inserisce la rubrica dedicata alla “Politica di Coesione economica, sociale e territoriale”, finalizzata alla riduzione delle disparità tra le regioni dell'Unione con una dotazione finanziaria di 330 miliardi di Euro a prezzi 2018. Tale voce ricomprende i programmi regionali e nazionali a valere sui fondi strutturali (**PR** e **PN**).

Il **15 luglio 2022** è stato approvato dalla Commissione europea l'Accordo di partenariato per l'Italia della Politica di coesione europea per il periodo di programmazione 2021-2027. Il documento definisce la strategia, le priorità e le modalità di impiego dei fondi al fine di perseguire la Strategia dell'Unione per una crescita intelligente, sostenibile e inclusiva.

All'Italia sono destinati 75,3 miliardi di Euro di Fondi Strutturali e di investimento tra risorse europee e cofinanziamento nazionale.

La quota UE proviene dal **FESR** (Fondo Europeo di Sviluppo Regionale), dal **FSE+** (Fondo Sociale Europeo), e dal nuovo **Fondo per una Transizione Giusta** (JTF), meccanismo che dovrebbe accompagnare le regioni più dipendenti dalle fonti fossili nel passaggio a un'economia a emissioni zero. Il JTF è indirizzato alle due aree del Mezzogiorno dove si concentrano le attività di produzione ad alta intensità di carbonio: l'area del Sulcis Iglesiente e



l'area di Taranto.

A tali risorse si aggiungono quelle del FEAMPA (Fondo europeo per gli affari marittimi, la pesca e l'acquacoltura), con 987,2 milioni, compreso il cofinanziamento nazionale; i finanziamenti provenienti dalla PAC (Politica Agricola Comune), per la quale l'Italia è destinataria di 27,9 miliardi in prezzi correnti; il Fondo Europeo per lo Sviluppo Rurale (FEASR), che per l'Italia ammonta a 9,748 miliardi.

Il *Programma Regionale (PR) Sardegna FESR 2021-2027* è stato approvato dalla Commissione europea con Decisione C(2022) 7877 del 26 ottobre 2022.

**Dotazione finanziaria € 1.581 m**

- Priorità 1** - Competitività intelligente € 340,1 m 22% sul totale previsto dal Programma
- Priorità 2** - Transizione digitale € 159,9 m 10% sul totale previsto dal Programma
- Priorità 3** - Transizione verde € 522,5 m 33% sul totale previsto dal Programma
- Priorità 4** - Mobilità urbana sostenibile € 52,6 m 3% sul totale previsto dal Programma
- Priorità 5** - Sardegna più sociale e inclusiva € 225,3 m 14% sul totale previsto dal Programma
- Priorità 6** - Sviluppo sostenibile e integrato urbano e territoriale € 225,3 m 14% sul totale previsto dal Programma
- Priorità 7** - Assistenza tecnica € 55,3 m 4% sul totale previsto dal Programma





Il *Programma Regionale (PR) Sardegna FSE+ 2021-2027* è stato approvato dalla Commissione europea con Decisione C(2022) 6166 del 25 agosto 2022

PO FSE+ 2021/2027 - PRIORITÀ	FSE+ DOTAZIONE 744 MEURO	
	PESO %	VALORE ASSOLUTO
Priorità 1 - Occupazione	32,5%	232.133.686
Priorità 2 - Istruzione, Formazione e competenze	24,5%	174.993.087
Priorità 3 - Inclusione e protezione sociale	27,0%	192.849.524
Priorità 4 - Occupazione giovanile	16,0%	114.281.199
Totale	100%	714.257.496
Priorità 5 - Assistenza Tecnica	4,0%	29.760.728
Totale		744.018.224

Altro importante strumento è il *Programma per la Cooperazione Territoriale Europea* (CTE), finanziato dal Fondo Europeo di Sviluppo Regionale (FESR), dallo strumento di assistenza e pre-adesione (IPA III) e dallo strumento di vicinato, sviluppo e cooperazione internazionale (NDICI).

Le risorse FESR disponibili ammontano a 8,05 miliardi di euro, per il finanziamento dei seguenti programmi:

- Interreg A per la cooperazione transfrontaliera
- Interreg B per la cooperazione transnazionale
- Interreg C per la cooperazione interregionale
- Interreg D per la cooperazione delle regioni ultraperiferiche.

I nuovi Programmi di Cooperazione Territoriale Europea cui prenderà parte l'Italia, previsti dalla dall'Accordo di partenariato 2021-2027, sono 19. La Sardegna potrà partecipare a programmi finanziati unicamente dal FESR, nell'ambito di Interreg A, B e C.

È stato avviato, infine, anche il sistema dei *Programmi Europei a "Gestione Diretta"*, nell'ambito dei quali la Commissione Europea agisce "direttamente" attraverso la pubblicazione di avvisi e bandi (call) coordinati dai propri apparati amministrativi. Tra questi, si citano a titolo di esempio non esaustivo strumenti come URBACT IV (Programma per lo sviluppo urbano sostenibile), Horizon Europe (Programma per la ricerca e



l'innovazione), Digital Europe (Programma interamente dedicato agli investimenti in ambito ICT), Erasmus Plus (Programma per sostenere l'istruzione, la formazione, la gioventù e lo sport), LIFE (Programma per l'ambiente e la biodiversità).

Il Comune di Sassari adotterà ogni misura finalizzata a cogliere le opportunità di sviluppo urbano e di area vasta attraverso la coerenza dei propri piani e programmi con il contesto di evoluzione in atto e con gli strumenti che si renderanno disponibili a livello europeo, nazionale e regionale.

### **DOCUMENTI DI RIFERIMENTO**

REGOLAMENTO (UE) 2021/1056 DEL PARLAMENTO EUROPEO E DEL CONSIGLIO del 24 giugno 2021, che istituisce il Fondo per una transizione giusta

REGOLAMENTO (UE) 2021/1057 DEL PARLAMENTO EUROPEO E DEL CONSIGLIO del 24 giugno 2021, che istituisce il Fondo sociale europeo Plus (FSE+) e che abroga il regolamento (UE) n. 1296/2013

REGOLAMENTO (UE) 2021/1058 DEL PARLAMENTO EUROPEO E DEL CONSIGLIO del 24 giugno 2021, relativo al Fondo europeo di sviluppo regionale e al Fondo di coesione

REGOLAMENTO (UE) 2021/1059 DEL PARLAMENTO EUROPEO E DEL CONSIGLIO del 24 giugno 2021, recante disposizioni specifiche per l'obiettivo «Cooperazione territoriale europea» (Interreg) sostenuto dal Fondo europeo di sviluppo regionale e dagli strumenti di finanziamento esterno

REGOLAMENTO (UE) 2021/1060 DEL PARLAMENTO EUROPEO E DEL CONSIGLIO del 24 giugno 2021, recante disposizioni recante le disposizioni comuni applicabili al Fondo europeo di sviluppo regionale, al Fondo sociale europeo Plus, al Fondo di coesione, al Fondo per una transizione giusta, al Fondo europeo per gli affari marittimi, la pesca e l'acquacoltura, e le regole finanziarie applicabili a tali fondi e al Fondo Asilo, migrazione e integrazione, al Fondo Sicurezza interna e allo Strumento di sostegno finanziario per la gestione delle frontiere e la politica dei visti


ACCORDO DI PARTENARIATO ITALIA - 15/07/2022

PROGRAMMA REGIONALE (PR) SARDEGNA FSE+ 2021-2027

PROGRAMMA REGIONALE (PR) SARDEGNA FESR 2021-2027



## Interventi finanziati al Comune di Sassari a valere sui fondi del PNRR e stato di attuazione

<b>Missione 1 Digitalizzazione, innovazione, competitività, cultura e turismo</b> <b>n. 8 progetti</b>			
			
Settore	Intervento	Importo	Stato di attuazione
Innovazione tecnologica	Abilitazione e facilitazione migrazione al Cloud	1.031.574,00	L'intero sistema informatico è stato migrato in cloud utilizzando una soluzione SAAS (Software as Service)
Innovazione tecnologica	Esperienza al Cittadino nei servizi pubblici	516.323,00	Completato: Il sito istituzionale è stato aggiornato sia nella parte del cittadino informato, sia nella parte del cittadino attivo, come previsto dalla misura
Innovazione tecnologica	Adozione App IO	46.158,00	Completato con l'attivazione di 42 servizi di notifica push
Innovazione tecnologica	Estensione dell'utilizzo delle piattaforme nazionali di identità digitale – SPID CIE	14.000,00	Completato con l'attivazione dell'autenticazione attraverso la CIE
Innovazione tecnologica	Piattaforma notifiche digitali	69.000,00	Completato con l'adesione alla piattaforma PND e con la notifica dei verbali del codice della strada attraverso SEND
Innovazione tecnologica	Pago PA	104.386,00	Completato con l'attivazione di ulteriori 38 tipologie di pagamento
Innovazione tecnologica	Piattaforma digitale Nazionale dati	203.435,00	Completato con l'adesione alla piattaforma PDND e con la pubblicazione di 5 e-service
Lavori pubblici	Interventi miglioramento efficienza energetica Teatro comunale	1.151.882,26	Realizzato l'intervento di efficientamento energetico del Teatro comunale. I lavori sono conclusi e con determinazione dirigenziale del 17/12/2024 è stato approvato il Certificato di Regolare Esecuzione dell'intervento.



## Missione 2 Rivoluzione verde e transizione ecologica

n. 7 progetti



Settore	Intervento	Importo	Stato di attuazione
Lavori pubblici	Ristrutturazione ed efficientamento energetico dalla scuola primaria in regione Bancali	210.000,00	il Certificato di Regolare Esecuzione dell'intervento è stato approvato il 17/05/2023
Lavori pubblici	Efficientamento energetico e messa in sicurezza palestra Scuola secondaria di primo grado Corso Cossiga	210.000,00	Intervento concluso – Certificato regolare esecuzione - Determinazione del 05.03.2024
Lavori pubblici	Demolizione e ricostruzione Polo scuola dell'infanzia primaria e secondaria di primo grado via Artiglieria:	5.105.480,00	Si sta procedendo alla demolizione e ricostruzione della scuola primaria di via Artiglieria per la creazione del primo polo Montessoriano. Il progetto esecutivo dell'intervento è stato approvato con deliberazione della Giunta Comunale n° 111 del 28/03/2024. La consegna dei lavori è avvenuta il 29/03/2024. A causa di rinvenimenti di valore archeologico, i lavori sono stati sospesi e il progetto modificato al fine di tutelare e valorizzare le strutture murarie storiche. La relativa perizia di variante è stata approvata con determinazione dirigenziale n° 2473 del 03/07/2025. A seguito dell'approvazione della perizia i lavori sono ripresi e procedono regolarmente. A tutt'oggi i lavori sono stati contabilizzati fino al secondo S.A.L.. Alla data odierna l'importo liquidato è di €. 1.181.185,31 pari al 22,95% del finanziamento complessivo. Attualmente si è in attesa di riscontro da parte del G.S.E (Gestore Servizi Energetici)






			<p>presso il quale è stata inoltrata la pratica “Conto Termico” utile a finanziare la palestra a servizio della scuola la cui realizzazione era stata originariamente stralciata a causa della carenza di risorse. L’Amministrazione Comunale ha stanziato le risorse necessarie da aggiungere all’atteso contributo GSE per la realizzazione della palestra.</p>
Lavori Pubblici	Dismissione diga “Bunnari bassa”	7.400.000,00	<p>Il Comune di Sassari con un finanziamento di € 7.400.000,00 intende mettere in sicurezza la così detta diga “Bunnari bassa” consentendo, in tal modo, la possibilità di invasare la diga alta e renderla fruibile a diversi scopi tra i quali anche quello turistico. È stato individuato l’operatore economico che dovrà realizzare l’opera in regime di appalto integrato. Con determinazione dirigenziale del 20/08/2025 si è preso atto della conclusione positiva della conferenza dei servizi sulla progettazione definitiva. Allo stato attuale il progetto definitivo è in fase di “verifica” presso organismo esterno, agli esiti della quale il progetto potrà essere approvato dalla Giunta Comunale così da poter richiedere l’elaborazione del progetto esecutivo.</p> <p>Alla data odierna l’importo liquidato è di € 646.952,21 pari al 8,74% del finanziamento complessivo. In data 20/04/2025 la RAS ha assegnato un finanziamento di € 1.000.000,00 per la mitigazione del rischio di frana ad integrazione del finanziamento di € 7.400.000,00 per la realizzazione dell’opera principale.</p>
Infrastrutture della Mobilità e Traffico	Interventi di messa in sicurezza idraulica della vallata del Fosso della Noce nel centro abitato di Sassari	6.226.111,41	Intervento transitato fuori dal PNRR



Infrastrutture della Mobilità e Traffico	Rafforzamento mobilità ciclistica	6.333.196,67	<p>Fase 1 conclusa. (realizzati 8 km di piste ciclabili). Raggiunti Milestone e Target.</p> <p>Fase 2 - Realizzazione 15 km piste ciclabili coll. SS - CUS – Platamona. Appalto integrato affidato e consegnato progetto definitivo.</p> <p>In corso conferenza di servizi per approvazione variante urbanistica e progetto definitivo.</p>
Contratti e politiche della casa	Edilizia pubblica Via Prati	2.000.000,00	<p>L'intervento procede speditamente. A novembre è stato liquidato il 2° SAL, rispettando quindi il target del MEF che prevedeva la realizzazione del 50% dei lavori entro il 31/12/2024 (da Cronoprogramma di Progetto).</p>




<b>Missione 3 Istruzione e ricerca</b> 			
<b>n. 2 progetti</b>			
<b>Settore</b>	<b>Intervento</b>	<b>Importo</b>	<b>Stato di attuazione</b>
Lavori Pubblici	Creazione Polo infanzia via Quasimodo/ Piazza Sacro Cuore –	3.140.000,00	Il Comune di Sassari sta realizzando un nuovo polo dell'infanzia nella via Quasimodo / piazza Sacro Cuore. Il progetto esecutivo dell'intervento è stato approvato con deliberazione della Giunta Comunale n° 359 del 28/11/2023. La consegna dei lavori è avvenuta il 29/11/2023 come risulta da verbale in pari data. Con determinazione dirigenziale n° 633 del 19/02/2025 è stata approvata la perizia di variante n° 1. I lavori sono conclusi ed in data 15/09/2025 si è proceduto al relativo collaudo che è in fase di approvazione da parte della Stazione Appaltante. Attualmente è in corso di predisposizione un intervento per opere complementari - riguardanti la sistemazione degli spazi esterni per l'implementazione della funzionalità del polo dell'infanzia – dell'importo di € 377.000,00 che sarà finanziato con risorse comunali. La conclusione delle opere esterne è prevista per la primavera 2026.
Lavori Pubblici	Demolizione e ricostruzione asilo nido via Fais	3.291.037,00	Il Comune di Sassari sta procedendo alla demolizione e ricostruzione dell'asilo nido di via Fais. Il progetto esecutivo dell'intervento è stato approvato con deliberazione della Giunta Comunale n° 197 del 04/06/2024. La consegna dei lavori è avvenuta il 10/07/2024 come risulta da verbale in pari data. I lavori sono in corso di esecuzione e procedono



			regolarmente secondo il cronoprogramma. A tutt'oggi i lavori sono stati contabilizzati fino al terzo S.A.L. Alla data odierna l'importo liquidato è di €. 1.648.309,14 pari al 66,97% del finanziamento complessivo.
--	--	--	--





Missione 5 Inclusione sociale n. 25 progetti			
			
Settore	Intervento	Importo	Stato di attuazione
Politiche, Servizi e Coesione sociale	Rafforzamento dei servizi sociali domiciliari per garantire la dimissione anticipata assistita e prevenire l'ospedalizzazione	330.000,00	<p>Dal mese di giugno è stato affidato ed avviato il servizio di assistenza domiciliare.</p> <p>Siamo in attesa della convalida relativa alla rimodulazione del potenziamento di assistenza domiciliare qualificata in sostituzione degli affidamenti per la distribuzione dei pasti e del telesoccorso</p>
Politiche, Servizi e Coesione sociale	Percorsi di autonomia per persone con disabilità	715.000,00	<p>Si è completata la ristrutturazione dei locali e, a partire dal mese di giugno 2025, è stata affidata ed avviata la gestione dei servizi. E' avviata la procedura di acquisto dei supporti informatici per beneficiari ed equipe</p>
Politiche, Servizi e Coesione sociale	Housing First	710.000,00	<p>É completata la ristrutturazione dei locali. Dal mese di luglio è stato affidato ed avviato il servizio</p>
Politiche, Servizi e Coesione sociale	Stazioni di Posta – centro servizi per contrasto alla povertà	1.090.000,00	<p>Si sono conclusi i lavori di ristrutturazione di uno dei due immobili identificati ed è in corso la ristrutturazione del secondo immobile</p> <p>Con un finanziamento di € 860.000,00, a valere interamente su fondi P.N.R.R., si sta procedendo alla ristrutturazione di due edifici di proprietà comunale in via Duca degli Abruzzi e in via Frassetto da destinare a persone senza fissa dimora. Il</p>



			progetto esecutivo dell'intervento è stato approvato con determinazione dirigenziale n° 1896 del 23/05/2024. I lavori che interessano l'edificio di via Duca degli Abruzzi sono conclusi e a breve, a cura de Settore Servizi Sociali, si procederà all'apertura. I lavori nella via Frassetto sono in fase di esecuzione. Alla data odierna l'importo liquidato è di € 499.006,69 pari al 58,02% del finanziamento complessivo.
Lavori Pubblici	Realizzazione impianto sportivo polivalente indoor discipline pallavolo – pallamano – Futsal in val J.F. Kennedy	5.137.000,00	Il Comune di Sassari con un finanziamento complessivo di € 5.137.000,00 (€ 3.500.000,00 interamente su fondi P.N.R.R., poi incrementato di € 700.000,00 dal Fondo Opere Indifferibili e di € 937.000,00 da fondi comunali) sta realizzando un impianto polivalente indoor. Con deliberazione della Giunta Comunale n° 87 del 14/03/2025 è stato approvato il progetto definitivo / esecutivo. La consegna dei lavori è avvenuta il 11/04/2025 come risulta da verbale in pari data. I lavori sono in corso di esecuzione. A tutt'oggi i lavori sono stati contabilizzati fino al primo S.A.L. Alla data odierna l'importo liquidato è di € 541.715,20 pari al 10,55% del finanziamento complessivo.
Lavori Pubblici	Riqualificazione funzionale palestra scuola Corso Francesco Cossiga (Programma Operativo Complementare – POC)	350.000,00	Intervento concluso – Certificato regolare esecuzione - Determinazione n° 2711 del 19.07.2024
Lavori Pubblici	Complesso ex colonia campestre – completamento ala nuova e ristrutturazione ala vecchia sede uffici dei servizi sociali in via Zara	8.295.000,00	Il Comune di Sassari, con un finanziamento complessivo di € 8.295.000,00 a valere quasi interamente su fondi P.N.R.R. (€ 7.819.896,00 PNRR, € 475.104,00 co-finanziamento comunale, procederà al recupero di un edificio, utilizzato in parte dal Settore Diritti sociali, Inclusione e Pari opportunità, del



			complesso denominato ex colonia campestre. Con deliberazione della Giunta Comunale n° 391 del 19/12/2024 è stato approvato il progetto esecutivo e in data 30/12/2024, in ambito di appalto integrato, sono stati consegnati i lavori alla ditta appaltatrice. I lavori sono in corso di esecuzione. Alla data odierna l'importo liquidato è di € 1.507.957,60 pari al 18,45% del finanziamento complessivo. Sono in corso contestazioni all'impresa da parte della Direzione Lavori e del RUP;
Lavori Pubblici	Complesso ex colonia campestre – restauro edificio vincolato su via Zara da destinare ad uffici	6.600.194,50	Con deliberazione della Giunta Comunale n° 208 del 09/07/2025 è stato approvato il progetto definitivo dell'intervento. A tutt'oggi l'importo liquidato è di € 208.438,51 pari al 3,22% del finanziamento complessivo. È stato presentato, dal gruppo di progettazione individuato dall'impresa aggiudicataria, il progetto esecutivo che sarà sottoposto a “verifica” presso organismo esterno, agli esiti della quale il progetto potrà essere approvato dalla Giunta Comunale così da poter dare avvio ai lavori.
Lavori Pubblici	Complesso ex colonia campestre – sistemazione oliveto, aree verdi e recinzione in via Zara	1.126.657,62	Con determinazione dirigenziale n° 1935 del 06/06/2023 è stato approvato il progetto esecutivo. La consegna dei lavori è avvenuta il 09/01/2024 come risulta da verbale in pari data. I lavori sono in corso di esecuzione. A tutt'oggi i lavori sono stati contabilizzati fino al terzo S.A.L. Alla data odierna l'importo liquidato è di € 567.802,17 pari al 50,39% del finanziamento complessivo.
Lavori Pubblici	Complesso ex colonia campestre – sistemazione punto di ristoro (edificio ex	604.365,60	È stato recuperato il punto ristoro ed il giardino su via Savoia del complesso denominato ex colonia campestre. I lavori



	circoscrizione) e giardino verso via Savoia		sono conclusi e con determinazione dirigenziale n° 4665 del 13/12/2024 è stato approvato il Certificato di Regolare Esecuzione dell'intervento.
Pinqua	Pinqua – Restauro conservativo ex hotel Turritania	6.660.450,00	<i>Esecuzione lavori in corso</i> (verbale consegna lavori del 18/04/2024) Liquidazione 1° SAL del 09 agosto 2024. I lavori procedono speditamente con un mese di anticipo rispetto alle previsioni del cronoprogramma. In termini di esecuzione finanziaria, si registra circa il 34%.
Pinqua	Realizzazione punti di fermata accessibili rete di trasporto locale urbano	94.000,00	Predisposizione RdO x affidamento lavori
Pinqua	Realizzazione del servizio “Piano gestione integrata dell’abitare”	352.955,50	Avvio anticipato del servizio a novembre 2023. L’avanzamento di tutte le attività è in linea con il con il cronoprogramma. Riscontro positivo sugli aspetti quali-quantitativi dell’attività svolta.
Pinqua	Realizzazione di un centro commerciale naturale e piattaforma partecipativa	810.000,00	Avvio dei servizi anticipato nel novembre 2023. Su tutte le azioni si evidenzia il lavoro costante di confronto e supervisione da parte della SA
Pinqua	Restauro conservativo edificio via Canopolo 9	1.250.000,00	Intervento transitato fuori dal PNRR
Pinqua	Riqualificazione Piazza Sant’Antonio	1.947.671,00	Intervento transitato fuori dal PNRR
Pinqua	Riqualificazione largo Monache Cappuccine	1.120.000,00	Progettazione esecutiva – Lavori di archeologia preventiva in corso
Pinqua	Riqualificazione piazza San Donato	1.660.000,00	Redazione Progetto Esecutivo
Pinqua	Restauro conservativo edificio via Maddalena 10/b	203.619,00	Progettazione esecutiva in corso
Pinqua	Restauro conservativo edificio via Canopolo 14	332.000,00	Presentato progetto definitivo+esecutivo
Pinqua	Restauro conservativo edificio via Esperson 5-7	110.000,00	Presentato progetto definitivo+esecutivo





Pinqua	Restauro conservativo edificio via delle Muraglie	303.381,00	Affidati i lavori
Pinqua	Restauro conservativo edificio vicolo del Campanaro	162.000,00	Affidati i lavori
Pinqua	Restauro conservativo edificio corso Vittorio Emanuele 136	907.638,00	Affidati i lavori
Pinqua	Acquisto alloggi per la rotazione – Cofinanziamento regionale del Pinqua	1.000.000,00	<p>Acquistati 8 alloggi E.R.S., già assegnati a seguito di adozione della graduatoria pubblica</p> <p>- realizzazione di opere di adeguamento e rifunzionalizzazione dell'immobile sito in Corso Vittorio Emanuele II n. 155, destinato alla realizzazione dell'intervento <i>Urban Living Lab</i> (€ 129.752,12, residui dal totale del finanziamento di 1 M. € ).</p> <p>- L'urban Living lab o Laboratorio Urbano per l'innovazione Sociale è stato interamente arredato e predisposto all'utilizzo per lo svolgimento delle sue funzioni specifiche e peculiari secondo un modello di sviluppo sociale sostenibile basato sulla partecipazione attiva dei cittadini per migliorare il benessere collettivo. Inoltre la sede dell'ULL ospita l'ufficio intersettoriale per la valorizzazione del commercio urbano, già operativo dal mese di novembre c.a.</p>



## 1.1.2 LE LINEE PROGRAMMATICHE DI MANDATO

1.1.2.1 Le Linee programmatiche di mandato 2024 – 2029 sono state approvate dal Consiglio comunale il 1 ottobre 2024. Esse sviluppano il programma di mandato e sono in linea con gli obiettivi dell'Agenda 2030.

<b>Linea programmatica 01</b>	<b>Sassari Città Metropolitana</b>	<b>Agenda 2030</b>   
<b>Linea programmatica 02</b>	<b>Sassari Città della Salute</b>	<b>Agenda 2030</b>  
<b>Linea programmatica 03</b>	<b>Sassari Città della Produzione e dell'Industria</b>	<b>Agenda 2030</b>    
<b>Linea programmatica 04</b>	<b>Sassari Città del lavoro</b>	<b>Agenda 2030</b>  





























<b>Linea programmatica 05</b>	<b>Sassari Città per le donne</b>	<b>Agenda 2030</b>    
<b>Linea programmatica 06</b>	<b>Sassari Città dei Diritti e dell'Inclusione</b>	<b>Agenda 2030</b>    
<b>Linea programmatica 07</b>	<b>Sassari Città Universitaria</b>	<b>Agenda 2030</b>  
<b>Linea programmatica 08</b>	<b>Sassari Città della cultura, dell'arte e della creatività</b>	<b>Agenda 2030</b>     
<b>Linea programmatica 09</b>	<b>Sassari Città dello sport e dei giovani</b>	<b>Agenda 2030</b>     



Linea programmatica 10	Sassari Città Partecipata	<b>Agenda 2030</b>       
Linea programmatica 11	Sassari Città dai tanti Centri storici	<b>Agenda 2030</b>     
Linea programmatica 12	Sassari Città aperta	<b>Agenda 2030</b>   
Linea programmatica 13	Sassari Città della mobilità sostenibile	<b>Agenda 2030</b>    





<b>Linea programmatica 14</b>	<b>Sassari Città unica con il suo territorio</b>	<b>Agenda 2030</b>    
<b>Linea programmatica 15</b>	<b>Sassari Città del mare</b>	<b>Agenda 2030</b>     
<b>Linea programmatica 16</b>	<b>Sassari Città sicura</b>	<b>Agenda 2030</b>      
<b>Linea programmatica 17</b>	<b>Sassari Città sostenibile e resiliente</b>	<b>Agenda 2030</b>      
<b>Linea programmatica 18</b>	<b>Sassari Città orientata alla produzione di valore pubblico</b>	<b>Agenda 2030</b>     



## Trasformare il nostro mondo. L'Agenda 2030 per lo sviluppo sostenibile

L'Agenda 2030 per lo Sviluppo Sostenibile, adottata nel 2015 dai 193 Stati membri dell'ONU, è un programma d'azione globale composto da 17 Obiettivi di Sviluppo Sostenibile. È un programma che affronta in modo integrato le dimensioni economica, sociale e ambientale dello sviluppo ed è finalizzato a sradicare la povertà, proteggere il pianeta e garantire la prosperità e la pace.

L'Agenda 2030 non è solo un mero elenco di obiettivi; è un invito all'azione, una chiamata a ripensare il nostro modo di vivere, produrre e consumare. Richiede una cooperazione tra governi, società civile, settore privato e cittadini di tutto il mondo e impegna tutti i Paesi a contribuire allo sforzo necessario a portare il mondo su un sentiero sostenibile, senza più distinzione tra Paesi sviluppati, emergenti e in via di sviluppo.

L'Agenda 2030 è composta da 17 Obiettivi di Sviluppo Sostenibile - Sustainable Development Goals, SDGs –, che gli Stati si sono impegnati a raggiungere entro il 2030, articolati a loro volta in 169 'target' o traguardi specifici, tra loro interconnessi e indivisibili, che costituiscono il nuovo quadro di riferimento per lo sviluppo sostenibile, inteso come uno sviluppo che soddisfa i bisogni del presente senza compromettere la capacità delle future generazioni di soddisfare i propri, armonizzando a tal fine le tre dimensioni della crescita economica, dell'inclusione sociale e della tutela dell'ambiente.

Ciascun Paese è libero di decidere come questi obiettivi debbano essere incorporati nelle politiche e nei processi decisionali, definendo a tal fine una propria strategia nazionale di sviluppo sostenibile.

L'intera attività di programmazione del Comune di Sassari, come indicato nelle Linee programmatiche, si allineerà agli obiettivi dell'Agenda 2030 che rappresenteranno la bussola strategica per le politiche e le azioni da intraprendere nel corso del mandato.





Goal 1: Porre fine ad ogni forma di povertà nel mondo



Goal 4: Fornire un'educazione di qualità, equa ed inclusiva, e opportunità di apprendimento per tutti



Goal 7: Assicurare a tutti l'accesso a sistemi di energia economici, affidabili, sostenibili e moderni



Goal 10: Ridurre le disuguaglianze all'interno di e fra le Nazioni



Goal 13: Promuovere azioni, a tutti i livelli, per combattere il cambiamento climatico



Goal 16: Promuovere società pacifiche e inclusive per uno sviluppo sostenibile; garantire a tutti l'accesso alla giustizia e creare istituzioni efficaci, responsabili e inclusivi a tutti i livelli



Goal 2: Porre fine alla fame, raggiungere la sicurezza alimentare, migliorare la nutrizione e promuovere un'agricoltura sostenibile



Goal 5: Raggiungere l'uguaglianza di genere ed emancipare tutte le donne e le ragazze



Goal 8: Incentivare una crescita economica duratura, inclusiva e sostenibile, un'occupazione piena e produttiva ed un lavoro dignitoso per tutti



Goal 11: Rendere le città e gli insediamenti umani inclusivi, sicuri, duraturi e sostenibili



Goal 14: Conservare e utilizzare in modo sostenibile gli oceani, i mari e le risorse marine per lo sviluppo sostenibile



Goal 17: Rafforzare i mezzi di attuazione e rinnovare il partenariato mondiale per lo sviluppo sostenibile



Goal 3: Assicurare la salute e il benessere per tutti e per tutte le età



Goal 6: Garantire a tutti la disponibilità e la gestione sostenibile dell'acqua e delle strutture igienico sanitarie



Goal 9: Costruire infrastrutture resilienti e promuovere l'innovazione ed una industrializzazione equa, responsabile e sostenibile



Goal 12: Garantire modelli sostenibili di produzione e di consumo



Goal 15: Proteggere, ripristinare e favorire un uso sostenibile dell'ecosistema terrestre, gestire sostenibilmente le foreste, contrastare la desertificazione, arrestare e far retrocedere il degrado del terreno, e fermare la perdita di diversità biologica



1.1.4 ANALISI SOCIO ECONOMICA

fonte: elaborazioni Servizio Statistica su Istat – dati Censimenti Popolazione

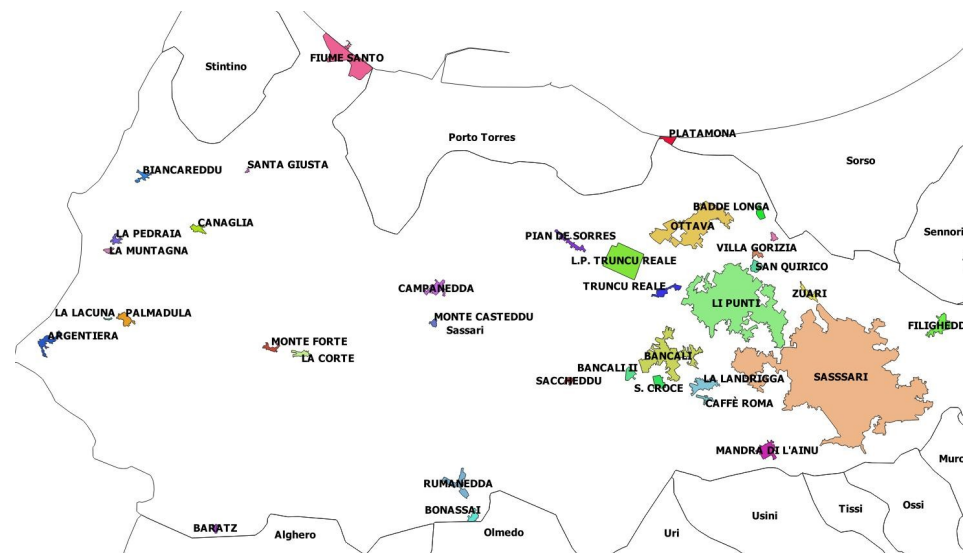
Inquadramento geografico generale

Superficie territorio comunale:	547,04 Km2	Comuni confinanti ed estensione confine (Km)	
Densità al 31/12/2024:	222,4 residenti/Km2		
Zona altimetrica:	pianura	Tissi	2,31
Latitudine	40° 43' 50"	Muros	3,17
Longitudine	8° 33' 6"	Ossi	3,90
Altimetria (quota min)	0	Sennori	4,70
Altimetria (quota max)	489	Uri	6,19
Altimetria (quota Munic.)	225	Usini	6,93
Risorse idriche:		Olmedo	9,99
Laghi:	3 (Baratz, Bunnari, Stagno di Pilo)	Osilo	10,69
		Alghero	14,41
Fiumi e Torrenti:	5 (Rio Mannu, Rio Gabaru, Rio Pertusu, Rio d'Ottava, Rio Crabile)	Sorso	14,86
		Stintino	17,51
		Porto Torres	26,82
estensione coste:	Km 47,37	estensione confini:	121,48

Il Comune di Sassari è il quinto in Italia per estensione territoriale, dopo Roma, Ravenna, Cerignola e Noto. È al 24° posto in ordine alla densità abitativa: 222,4 abitanti per Km2, contro una media italiana pari a 206 ab/Km2. Si trova, invece, al 35° posto in ordine alla numerosità della popolazione (era 34° l'anno precedente), fra Trento (118.911 abitanti) e Bergamo (120.580 abitanti). Il Comune ha un perimetro totale di 168,85 Km, di cui 121,48 Km confinante con altri comuni, e 47,37 Km costieri.



Il territorio comunale è suddiviso in 40 località, di cui 12 centri abitati, 26 nuclei abitati, e due località produttive. Il resto del territorio è suddiviso in sezioni di censimento che sono raggruppate nella voce delle “case sparse”.



#### LOCALITÀ ISTAT (Centri abitati/Nuclei abitati) – Popolazione residente 2024

BANCALI	1.343	VILLA GORIZIA	108	LA PEDRAIA	78
BIANCAREDDU	65	ZUARI	138	MANDRA DI L'AINU	262
CAMPANEDDA	85	PLATAMONA	40	MONTE CASTEDDU	56
LA CORTE	136	ARGENTIERA	56	MONTE FORTE	87
LA LANDRIGGA	348	BANCALI II	189	SACCHEDDU	41
LI PUNTI	6.006	BARATZ	18	SAN QUIRICO	111
OTTAVA	2.304	BONASSAI	7	SANTA GIUSTA	3
PALMADULA	338	CAFFÈ ROMA	109	TRUNCU REALE	87
PIAN DE SORRES	58	CANAGLIA	12	BADDE LONGA	128
RUMANEDDA	329	FILIGHEDDU	179	SEGAIDDA	54
SAN GIOVANNI	2.969	LA LACUNA	8	S. CROCE	103
SASSARI	87.478	LA MUNTAGNA	8	FATTORIA LA CRUCCA	15

**CASE SPARSE 15.754**

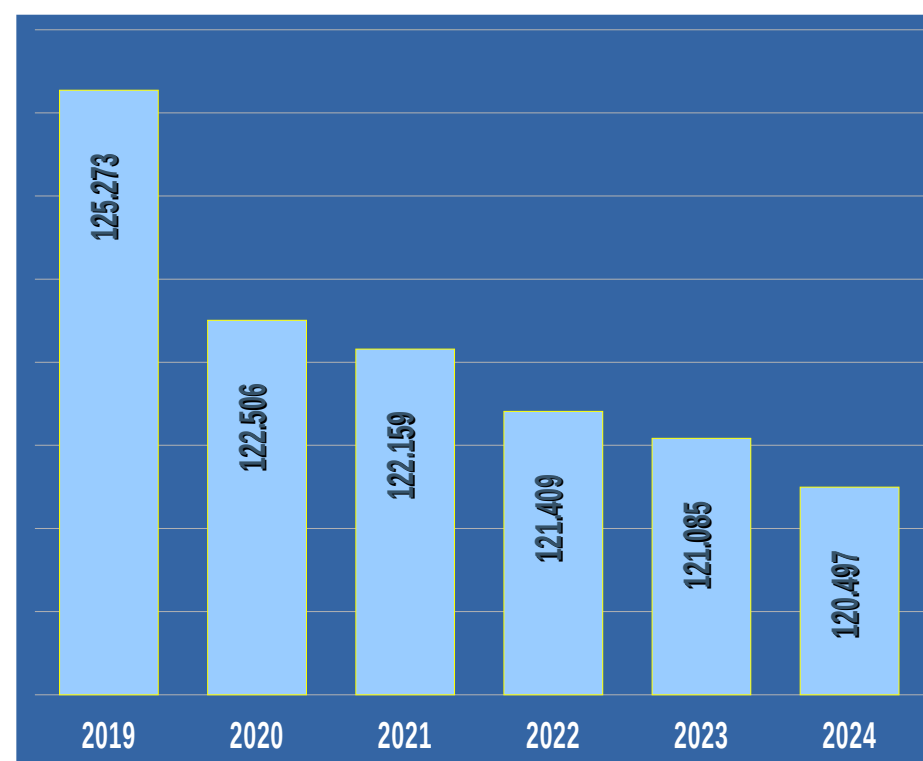
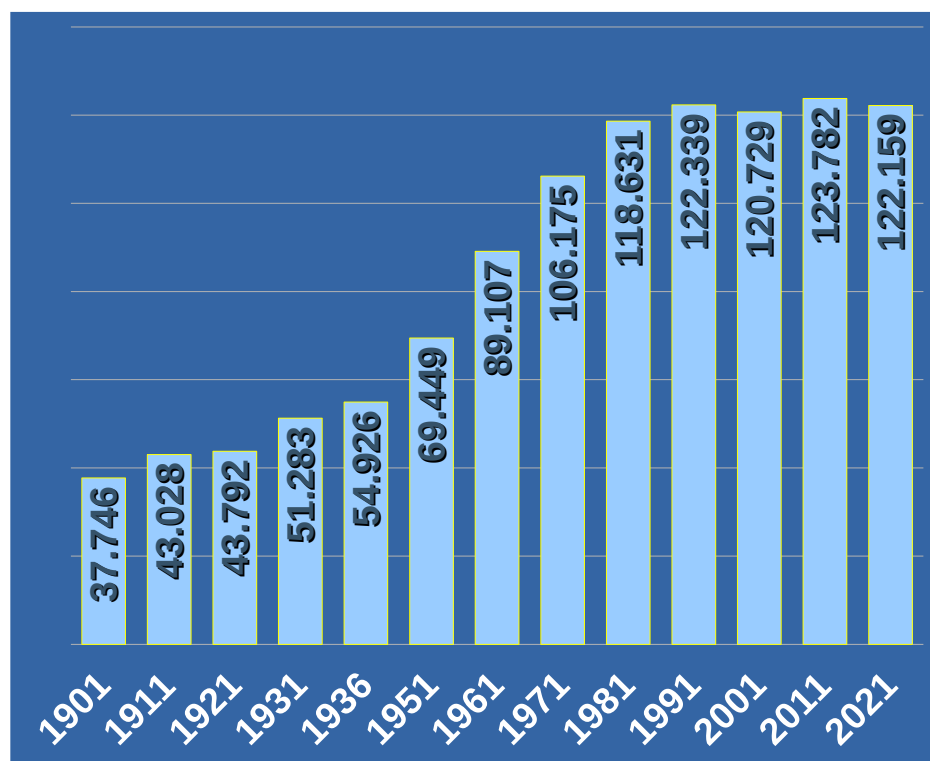




### Evoluzione popolazione ai censimenti

fonte: elaborazioni Servizio Statistica su Istat – dati Censimenti Popolazione

In meno di un secolo la popolazione sassarese si è più che triplicata, ma da oltre 40 anni è stabile, con una tendenza alla diminuzione. Negli ultimi cinque anni è evidente il calo demografico.

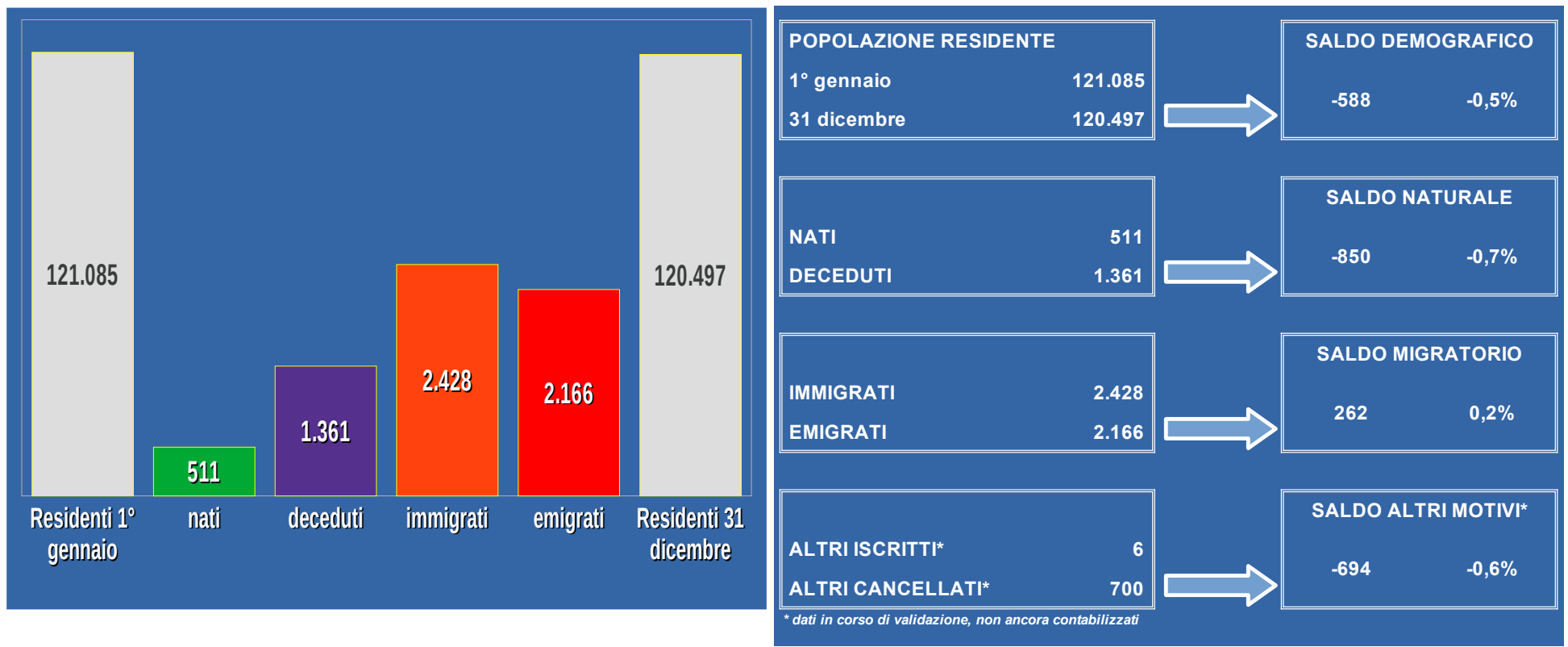




Bilancio demografico – anno 2024

fonte: elaborazioni Servizio Statistica su Istat – dati demografici

Nel 2024 si è registrato un calo pari a 588 unità, dovuto al saldo naturale negativo (differenza nati – morti), compensato solo in piccola parte dal saldo migratorio (differenza immigrati – emigrati).





**Bilancio demografico ultimi 5 anni – fasce d’età**

*fonte: elaborazioni Servizio Statistica su Istat – dati demografici*

Il calo demografico ha riguardato le fasce d’età più giovani: -2.406 abitanti con età fino a 19 anni e, soprattutto, -5.806 abitanti in età lavorativa (20 – 59 anni). Aumenta il numero e la quota della popolazione anziana.

fascia d’età	Anno 2019			Anno 2024			differenza		
	maschi	femmine	Totale	maschi	femmine	Totale	maschi	femmine	Totale
area di cura infanzia e adolescenza (0 -19)	10.027	9.451	19.478	8.830	8.242	17.072	-1.197	-1.209	-2.406
area di conciliazione lavoro e famiglia (20 – 59)	33.552	33.634	67.186	30.908	30.472	61.380	-2.644	-3.162	-5.806
area di assistenza e supporto (60 – 79)	13.804	16.471	30.275	14.914	17.525	32.439	+1.110	+1.054	+2.164
area di cura anziani (80 e più)	3.023	5.311	8.334	3.609	5.997	9.606	+586	+686	+1.272



Analisi territoriale della popolazione – prima parte

fonte: elaborazioni Servizio Statistica su Istat – Basi Territoriali – Anagrafe Comune di Sassari

Il quartiere più popoloso è quello di Sacro Cuore – Monterosello con oltre 13 mila abitanti, ma è anche il quartiere che ha perso più residenti negli ultimi 4 anni. Anche il Centro storico perde abitanti, soprattutto a causa di spostamenti verso altri quartieri della città. Tali spostamenti sono compensati dall’arrivo di cittadini che immigrano da altri comuni o dall’estero.

territorio/quartiere	Popolazione 1° gennaio 2020	nati – morti	immigrati – emigrati	spost. fra quartieri e cancell. d’ufficio	Popolazione 31 dicembre 2024	variazione	%
‘Bancali’	2.374	-42	43	-81	2.294	-80	-3,4%
‘Caniga Mandra di I ainu’	3.298	-99	1	-57	3.143	-155	-4,7%
‘Cappuccini Prunizedda’	5.324	-297	83	44	5.154	-170	-3,2%
‘Carbonazzi’	5.961	-224	27	-92	5.672	-289	-4,8%
‘Centro Storico Santa Maria’	9.115	-220	494	-353	9.036	-79	-0,9%
‘Latte Dolce S Maria di Pisa’	8.515	-482	-126	-170	7.737	-778	-9,1%
‘Li Punti’	6.331	-86	-1	-238	6.006	-325	-5,1%
‘Luna e Sole Monte Bianchinu’	8.075	-256	-11	-118	7.690	-385	-4,8%
‘Monserato Rosselli’	4.071	-273	68	29	3.895	-176	-4,3%
‘Monte Oro caffè Roma La Landrigga’	2.990	-55	20	-50	2.905	-85	-2,8%
‘Nurra e Borgate’	3.593	-78	-64	-80	3.371	-222	-6,2%



### Analisi territoriale della popolazione – seconda parte

fonte: elaborazioni Servizio Statistica su Istat – Basi Territoriali – Anagrafe Comune di Sassari

In molte aree del Comune di Sassari si registra un forte saldo negativo del saldo naturale, vale a dire la differenza fra nati e decessi, che fornisce anche un'idea dell'età media della popolazione. In proporzione alla dimensione del quartiere, i casi più emblematici sono Cappuccini, Prunizedda, Latte Dolce e S. Maria di Pisa, l'area di viale Italia, San Giuseppe e Monserrato. I quartieri centrali della città, ma non il Centro Storico, attraggono cittadini da altre aree del Comune.

territorio/quartiere	Popolazione 1° gennaio 2020	nati – morti	immigrati – emigrati	spost. fra quartieri e cancell. d'ufficio	Popolazione 31 dicembre 2024	variazione	%
'Ottava Baddelonga'	4.098	-25	-56	-24	3993	-105	-2,6%
'Ottocentesco San Giuseppe'	4.008	-160	130	50	4028	20	0,5%
'Piandanna Gioscari'	1.970	-80	39	17	1946	-24	-1,2%
'Sacro Cuore Monterosello'	14.354	-558	-46	-203	13547	-807	-5,6%
'San Giovanni Villa Gorizia'	5.389	-117	-47	10	5235	-154	-2,9%
'Sant Orsola Zuari'	6.899	-71	-4	-192	6632	-267	-3,9%
'Sassari 2 San Camillo'	7.188	-142	-24	-196	6826	-362	-5,0%
'Via Orian Prunizedda '	11.061	-455	138	118	10862	-199	-1,8%
'Viale Italia Via Napoli'	9.057	-442	321	-86	8850	-207	-2,3%
'Viale Porto Torres Preda Niedda'	1.797	-2	56	-203	1648	-149	-8,3%
via dell'anagrafe	813	-30	115	282	1180	367	45,1%



Numero di nuclei familiari al 31/12/2024 – prima parte

fonte: elaborazioni Servizio Statistica su Istat – Basi Territoriali – Anagrafe Comune di Sassari

A fronte di una media di componenti per nucleo familiare pari a 2, i quartieri periferici e dell’agro presentano dimensioni familiari più alte, fino a 2,3.

territorio/quartiere	numero famiglie	componenti										
		Media	1		2		3		4		5 o più	
‘Bancali’	940	2,3	300	31,9%	270	28,7%	194	20,6%	128	13,6%	48	5,1%
‘Caniga Mandra di I ainu’	1.399	2,2	483	34,5%	380	27,2%	310	22,2%	176	12,6%	50	3,6%
‘Cappuccini Prunizedda’	2.736	1,8	1.401	51,2%	686	25,1%	397	14,5%	212	7,7%	40	1,5%
‘Carbonazzi’	2.821	2,0	1.173	41,6%	842	29,8%	498	17,7%	255	9,0%	53	1,9%
‘Centro Storico Santa Maria’	5.446	1,6	3.483	64,0%	1.008	18,5%	549	10,1%	283	5,2%	123	2,3%
‘Latte Dolce S Maria di Pisa’	3.445	2,2	1.141	33,1%	1.080	31,3%	694	20,1%	388	11,3%	142	4,1%
‘Li Punti’	2.738	2,2	963	35,2%	798	29,1%	570	20,8%	338	12,3%	69	2,5%
‘Luna e Sole Monte Bianchinu’	3.659	2,1	1.411	38,6%	1.074	29,4%	669	18,3%	418	11,4%	87	2,4%
‘Monserrato Rosselli’	2.158	1,8	1.130	52,4%	537	24,9%	318	14,7%	144	6,7%	29	1,3%
‘Monte Oro caffè Roma La Landrigga’	1.309	2,2	471	36,0%	356	27,2%	264	20,2%	171	13,1%	47	3,6%
‘Nurra e Borgate’	1.554	2,2	613	39,4%	400	25,7%	285	18,3%	207	13,3%	49	3,2%





Numero di nuclei familiari al 31/12/2024 – seconda parte

fonte: elaborazioni Servizio Statistica su Istat – Basi Territoriali – Anagrafe Comune di Sassari

I cittadini sassaresi iscritti in “Via dell’Anagrafe” sono coloro che vengono classificati senza fissa dimora o indirizzo sconosciuto, in crescita negli ultimi anni, si non stabilizzati ad una numerosità pari a 1.180. Si tratta prevalentemente di individui singoli (913) ma anche famiglie di due e più componenti.

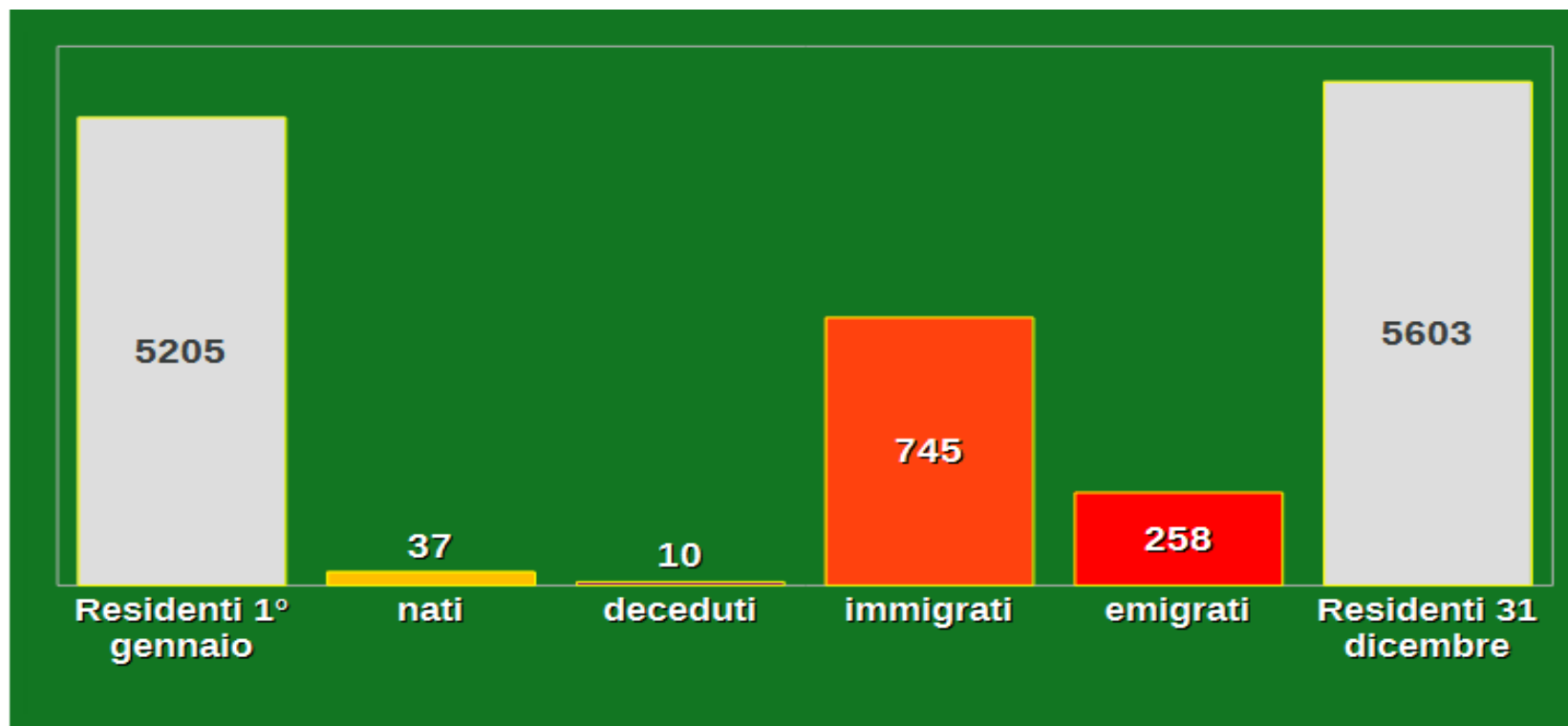
territorio/quartiere	numero famiglie	componenti										
		Media	1		2		3		4		5 o più	
'Ottava Baddelonga'	1.765	2,3	637	36,1%	444	25,2%	358	20,3%	268	15,2%	58	3,3%
'Ottocentesco San Giuseppe'	2.305	1,7	1.325	57,5%	507	22,0%	257	11,1%	186	8,1%	30	1,3%
'Piandanna Gioscari'	856	2,2	318	37,1%	232	27,1%	159	18,6%	112	13,1%	35	4,1%
'Sacro Cuore Monterosello'	6.873	2,0	3.077	44,8%	1.887	27,5%	1.162	16,9%	587	8,5%	160	2,3%
'San Giovanni Villa Gorizia'	2.264	2,3	743	32,8%	629	27,8%	444	19,6%	358	15,8%	90	4,0%
'Sant Orsola Zuari'	2.919	2,3	966	33,1%	823	28,2%	624	21,4%	413	14,1%	93	3,2%
'Sassari 2 San Camillo'	3.216	2,1	1.235	38,4%	917	28,5%	612	19,0%	388	12,1%	64	2,0%
'Via Oriani Prunizedda '	5.650	1,9	2.667	47,2%	1.489	26,4%	908	16,1%	480	8,5%	106	1,9%
'Viale Italia Via Napoli'	5.128	1,7	2.979	58,1%	1.103	21,5%	641	12,5%	353	6,9%	52	1,0%
'Viale Porto Torres Predda Niedda'	712	1,9	374	52,5%	147	20,6%	104	14,6%	57	8,0%	30	4,2%
via dell'anagrafe	1.005	1,2	913	90,8%	41	4,1%	28	2,8%	16	1,6%	7	0,7%



### Cittadini stranieri

fonte: elaborazioni Servizio Statistica su Anagrafe e Stato Civile

In lieve aumento il numero di stranieri residenti a Sassari nel 2024: +398. Rappresentano il 4,6% della popolazione sassarese. Il calo demografico registrato a Sassari riguarda esclusivamente la popolazione di cittadinanza italiana.





### Cittadini stranieri

La nazionalità più presente a Sassari fra gli stranieri è quella romena, seguita dai Senegalesi e dai cinesi. C'è una forte concentrazione di stranieri nel Centro Storico, dove più di un cittadino su 4 è straniero.

quartiere/territorio	% stranieri	Romania	Senegal	Cina Popolare	Nigeria	Bangladesh	Ucraina	altre
'Bancali'	1,9%	8	4		1		1	38
'Caniga Mandra di I ainu'	1,1%	7	1					28
'Cappuccini Prunizedda'	4,7%	27	23	6	15	6	27	153
'Carbonazzi'	2,1%	34	5	10	6	4	10	58
'Centro Storico Santa Maria'	25,3%	347	668	89	329	232	72	632
'Latte Dolce S Maria di Pisa'	1,7%	25	10	22	3	1	5	75
'Li Punti'	1,7%	15	3	30	3		8	50
'Luna e Sole Monte Bianchinu'	1,6%	33	4	10	10	2	11	61
'Monserato Rosselli'	3,4%	28	6	3			26	76
'Monte Oro caffè Roma La Landrigga'	1,7%	25						32
'Nurra e Borgate'	4,5%	47	6		15		5	80

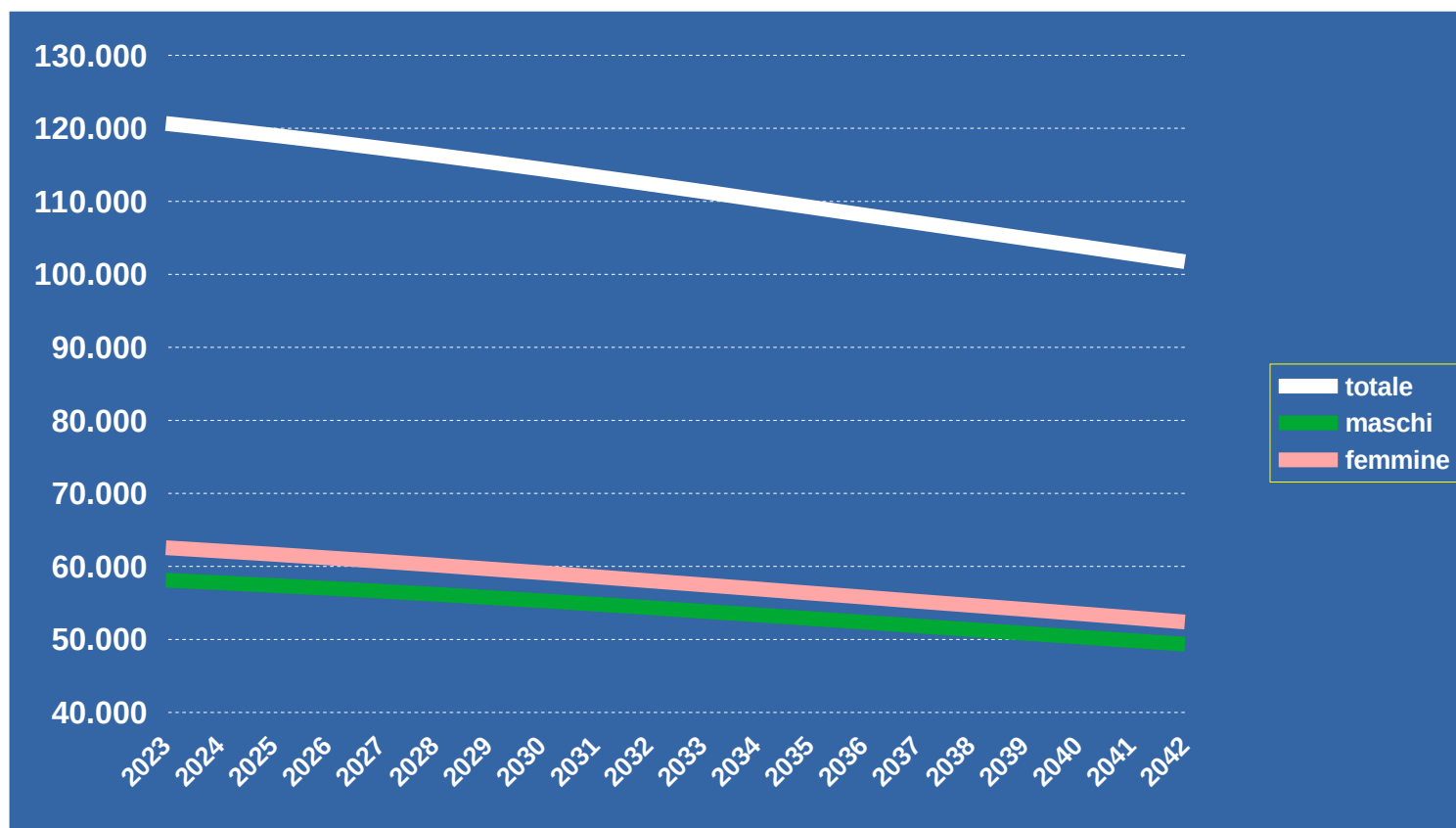
L'area compresa fra Viale Porto Torres e Predda Niedda presenta la più alta percentuale di stranieri residenti (38,9%), soprattutto provenienti da Cina Popolare e Bangladesh.

quartiere/territorio		Romania	Senegal	Cina Popolare	Nigeria	Bangladesh	Ucraina	altre
'Ottava Baddelonga'	1,5%	7	1		2	1	9	51
'Ottocentesco San Giuseppe'	9,1%	69	39	52	22	30	24	154
'Piandanna Gioscari'	2,0%	10			1		2	33
'Sacro Cuore Monterosello'	2,9%	77	101	54	18	1	21	151
'San Giovanni Villa Gorizia'	1,1%	9	2	3	2	1	12	35
'Sant Orsola Zuari'	1,0%	17	1	4	5		1	43
'Sassari 2 San Camillo'	1,4%	28	5		7		9	57
'Via Oriani Prunizedda '	2,7%	83	35	12	14	1	45	143
'Viale Italia Via Napoli'	7,0%	92	77	67	41	9	51	332
'Viale Porto Torres Predda Niedda'	38,9%	27	8	179	18	71	5	356
via dell'anagrafe	6,3%	26			9	1	1	38

**Approfondimento: previsioni popolazione 2024 – 2042**

fonte: elaborazioni Servizio Statistica su Istat – dati demografici

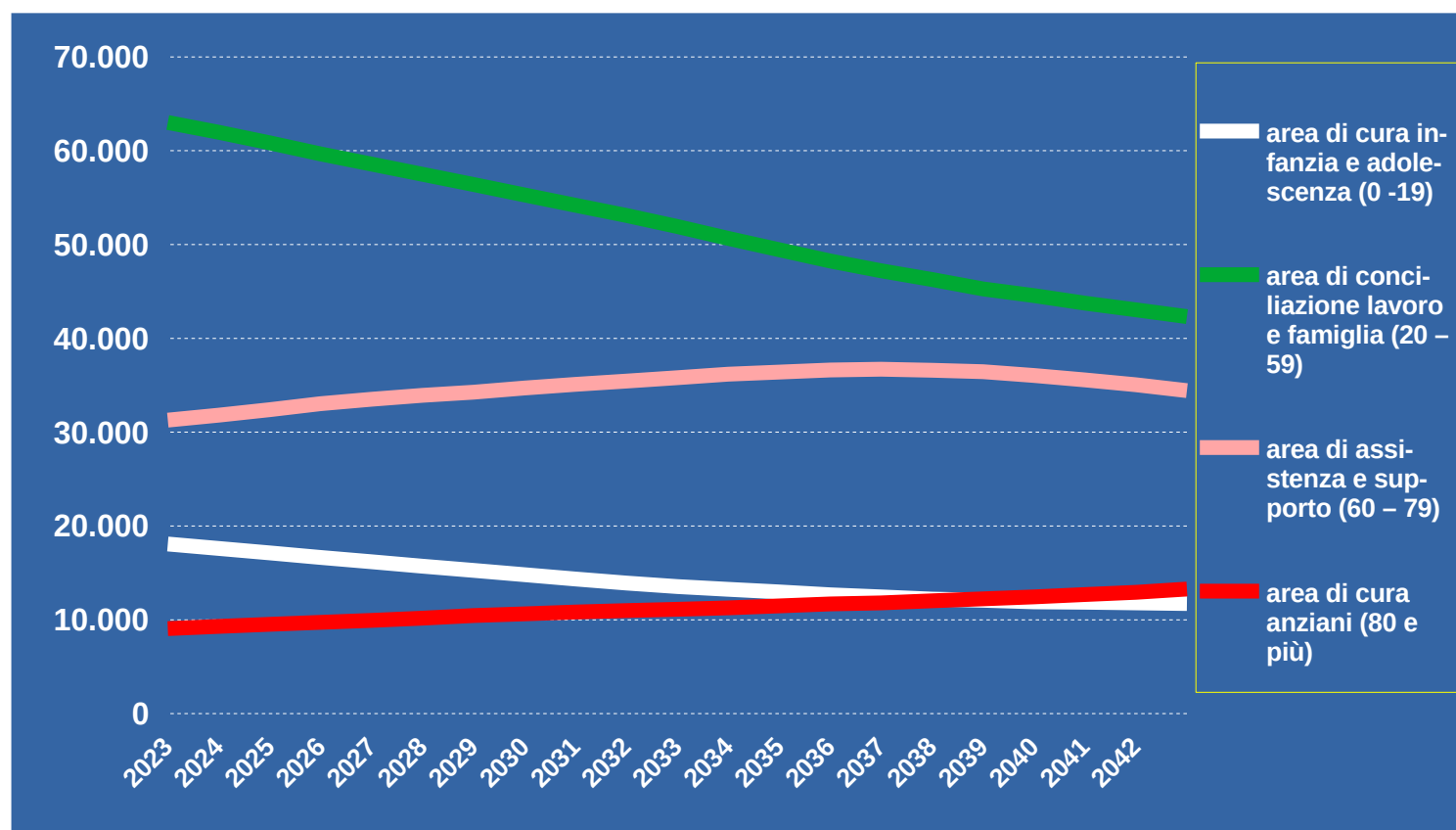
In base ai tassi di natalità, mortalità, migratorietà degli ultimi dieci anni, si prevede che nei prossimi 20 anni Sassari perderà quasi 20 mila abitanti, arrivando nel 2042, a poco più di 100 mila abitanti.



**Approfondimento: previsioni popolazione per fasce d'età**

fonte: elaborazioni Servizio Statistica su Istat – dati demografici

Nei prossimi 20 anni , il calo della popolazione riguarderà la popolazione più giovane (entro i 19 anni) ma, soprattutto, la popolazione potenzialmente attiva e produttiva (fra i 20 e i 59 anni)





La popolazione più giovane (entro i 19 anni) dovrebbe diminuire di oltre 6 mila unità. Desto preoccupazione la previsione di una diminuzione di circa 20 mila unità all'interno della fascia di popolazione potenzialmente attiva e produttiva (fra i 20 e i 59 anni di età). In netta crescita la popolazione all'interno delle due fasce più alte che, sommate, raggiungeranno il 46,7% del totale.

L'età media dei sassaresi dovrebbe passare dagli attuali 48 anni e 4 mesi a più di 53 anni e mezzo.

Anno	popolazione	area di cura infanzia e adolescenza (0 -19)		area di conciliazione lavoro e famiglia (20 – 59)		area di assistenza e supporto (60 – 79)		area di cura anziani (80 e più)		età media
2023	121.409	18.073	14,9%	63.006	51,9%	31.274	25,8%	9.056	7,5%	48,4
2025	119.874	17.127	14,3%	60.835	50,7%	32.389	27,0%	9.523	7,9%	49,2
2030	115.408	14.795	12,8%	55.282	47,9%	34.698	30,1%	10.633	9,2%	50,8
2035	110.280	12.971	11,8%	49.435	44,8%	36.400	33,0%	11.477	10,4%	52,1
2040	104.954	11.916	11,4%	44.553	42,5%	36.040	34,3%	12.444	11,9%	53,2
2041	103.885	11.870	11,4%	43.748	42,1%	35.575	34,2%	12.692	12,2%	53,4
2042	102.808	11.796	11,5%	43.038	41,9%	35.043	34,1%	12.933	12,6%	53,6



**Istruzione – Popolazione per titolo di studio**

fonte: elaborazioni Servizio Statistica su Istat – dati Censimenti Popolazione

In lieve miglioramento il grado d'istruzione medio dei Sassaresi. La percentuale di cittadini con la laurea o un titolo superiore è in Italia pari all'11,9%; a Sassari è 16,4% (15,4% + 0,9%). Stabile la percentuale dei laureati nell'ultimo anno disponibile.

	Anno 2018		Anno 2022		Anno 2023	
	popolazione	%	popolazione	%	popolazione	%
<b>Nessun titolo di studio</b>	<b>5.002</b>	<b>4,2%</b>	<b>3.894</b>	<b>3,4%</b>	<b>3.733</b>	<b>3,3%</b>
<b>Analfabeti</b>	<b>585</b>	<b>0,5%</b>	<b>410</b>	<b>0,4%</b>	<b>489</b>	<b>0,4%</b>
<b>Alfabeti privi di titolo di studio</b>	<b>4.417</b>	<b>3,7%</b>	<b>3.484</b>	<b>3,0%</b>	<b>3.244</b>	<b>2,8%</b>
<b>Licenza di scuola elementare</b>	<b>17.497</b>	<b>14,8%</b>	<b>14.643</b>	<b>12,8%</b>	<b>14.230</b>	<b>12,4%</b>
<b>Licenza media o avviamento professionale (conseguito non oltre l'anno 1965) /Diploma di Istruzione secondaria di I grado</b>	<b>35.801</b>	<b>30,3%</b>	<b>34.391</b>	<b>30,0%</b>	<b>33.903</b>	<b>29,6%</b>
<b>Diploma di istruzione secondaria di II grado o di qualifica professionale (corso di 3-4 anni) compresi IFTS</b>	<b>37.987</b>	<b>32,2%</b>	<b>38.400</b>	<b>33,5%</b>	<b>38.844</b>	<b>33,9%</b>
<b>Diploma di tecnico superiore ITS o titolo di studio terziario di primo livello</b>	<b>4.034</b>	<b>3,4%</b>	<b>4.667</b>	<b>4,1%</b>	<b>5.050</b>	<b>4,4%</b>
<b>Titolo di studio terziario di secondo livello</b>	<b>16.870</b>	<b>14,3%</b>	<b>17.681</b>	<b>15,4%</b>	<b>17.703</b>	<b>15,4%</b>
<b>Dottorato di ricerca/diploma accademico di formazione alla ricerca</b>	<b>931</b>	<b>0,8%</b>	<b>1.008</b>	<b>0,9%</b>	<b>1.196</b>	<b>1,0%</b>

**Condizione professionale / non professionale**

fonte: elaborazioni Servizio Statistica su Istat – dati Censimenti Popolazione

In lieve miglioramento anche gli indicatori sull'occupazione. Da una parte diminuisce nettamente il tasso di disoccupazione fra il 2018 e il 2023. D'altra parte diminuisce, anche per cause demografiche, la quota di popolazione che ha un'occupazione o ne cerca una (tasso di attività).

condizione	Anno 2018		Anno 2022		Anno 2023	
	popolazione	%	popolazione	%	popolazione	%
<b>FORZE DI LAVORO</b>	<b>59.940</b>	<b>53,6%</b>	<b>54.466</b>	<b>50,1%</b>	<b>54.170</b>	<b>49,8%</b>
Occupato	47.396	42,4%	47.075	43,3%	47.943	44,1%
In cerca di occupazione	12.544	11,2%	7.391	6,8%	6.227	5,7%
<i>tasso di attività</i>		<i>53,6%</i>		<i>50,1%</i>		<i>49,8%</i>
<i>tasso di occupazione</i>		<i>42,4%</i>		<i>43,3%</i>		<i>44,1%</i>
<i>tasso di disoccupazione</i>		<i>20,9%</i>		<i>13,6%</i>		<i>11,5%</i>
<b>NON FORZE DI LAVORO</b>	<b>51.810</b>	<b>46,4%</b>	<b>54.252</b>	<b>49,9%</b>	<b>54.702</b>	<b>50,3%</b>
Percettore/rice di una o più pensioni per effetto di attività lavorativa precedente o di redditi da capitale	22.715	20,3%	23.901	22,0%	24.275	22,3%
Studente/ssa	9.383	8,4%	9.406	8,7%	9.512	8,7%
Casalinga/o	10.458	9,4%	10.762	9,9%	10.367	9,5%
In altra condizione	9.254	8,3%	10.184	9,4%	10.549	9,7%



## 1.1.4 Il turismo nel Comune di Sassari

### La capacità ricettiva

Il patrimonio ufficiale del Comune di Sassari secondo i dati *SIREN* (Sistema informativo di raccolta ed Elaborazione Dati, gestito dalla Regione Autonoma della Sardegna) riferiti al 31 dicembre 2024 è costituito da 568 esercizi di cui 6 alberghieri e 562 esercizi extralberghieri. Rispetto al 2023 le strutture ricettive sono aumentate del 33.96%, mentre i posti letto hanno registrato una evoluzione più contenuta (+19.96%).

### Offerta ricettiva alberghiera ed extralberghiera\_Anni 2023 - 2024

Categoria	2023		2024		Var. %	
	Esercizi	Letti	Esercizi	Letti	Esercizi	Letti
4 stelle	3	431	3	431	0,00%	0,00%
3 stelle	3	443	3	587	0.00%	32,51%
2 stelle	2	66	/	/	/	/
<b>Totale esercizi alberghieri</b>	<b>8</b>	<b>940</b>	<b>6</b>	<b>1.018</b>	<b>-25.00%</b>	<b>8.30%</b>
Alloggi in affitto gestiti in forma imprenditoriale (Affittacamere, Case appartamenti per vacanze, Residence)	52	418	65	519	25.00%	24.16%
Agriturismi	32	339	16	191	-50.00%	-43.66%
Ostelli per la gioventù	1	60	/	/	0.00%	0.00%
Case per ferie	2	35	1	11	-50.00%	-68.57%
B&B	49	234	57	276	16.33%	17.95%
Alloggi privati	280	1.191	423	1.844	51.07%	54.83%
<b>Totale esercizi extralberghieri</b>	<b>416</b>	<b>2.277</b>	<b>562</b>	<b>2.841</b>	<b>35.10%</b>	<b>24.77%</b>
<b>TOTALE ESERCIZI RICETTIVI</b>	<b>424</b>	<b>3.217</b>	<b>568</b>	<b>3.859</b>	<b>33.96%</b>	<b>19.96%</b>


**Capacità ricettiva alberghiera ed extralberghiera\_Anni 2016 - 2024**

Categoria	2016	2017	2018	2019	2020	2021	2022	2023	2024
4 stelle					3	3	3	3	3
3 stelle					3	3	3	3	3
2 stelle					2	2	2	2	
<b>Totale esercizi alberghieri</b>	<b>8</b>	<b>8</b>	<b>3</b>	<b>3</b>	<b>8</b>	<b>8</b>	<b>8</b>	<b>8</b>	<b>6</b>
Alloggi in affitto gestiti in forma imprenditoriale	9	12	10	12	29	36	41	52	65
Agriturismi	26	25	26	27	28	30	31	32	16
Ostelli per la gioventù	0	0	1	1	1	1	1	1	/
Case per ferie	1	1	1	1	2	2	2	2	1
B&B	94	97	100	104	80	43	45	49	57
Alloggi privati	0	1	9	62	108	138	185	280	423
<b>Totale esercizi extralberghieri</b>	<b>130</b>	<b>136</b>	<b>147</b>	<b>207</b>	<b>248</b>	<b>250</b>	<b>305</b>	<b>416</b>	<b>562</b>
<b>TOTALE ESERCIZI RICETTIVI</b>	<b>138</b>	<b>144</b>	<b>150</b>	<b>210</b>	<b>256</b>	<b>258</b>	<b>313</b>	<b>424</b>	<b>568</b>

Fonte SIREN - Sistema informativo di raccolta ed Elaborazione Dati, sistema federato web gestito dalla Regione Autonoma della Sardegna

I dati relativi alla capacità ricettiva nel periodo 2016-2024 mostrano una trasformazione profonda e strutturale del sistema di accoglienza turistica del territorio. Non solo emerge una crescita quantitativa (il numero di esercizi passa da 138 nel 2016 a 568 nel 2024, segnando un incremento del 312% in appena otto anni) ma un vero e proprio cambiamento nel modo in cui il territorio si organizza per ricevere i visitatori.

Il settore alberghiero tradizionale mantiene nel periodo una presenza sostanzialmente stabile e si assesta a 6 strutture nel 2024: tre strutture a 4 stelle e tre a 3 stelle per tutto il periodo, mentre gli esercizi a 2 stelle (presenti fino al 2023) scompaiono nel 2024.

Il comparto che traina l'intera crescita del sistema ricettivo e che ridefinisce completamente il profilo dell'offerta turistica del territorio è il settore extra-alberghiero, che da 130 esercizi nel 2016 passa a 562 nel 2024 configurando un modello di accoglienza quasi interamente basato su formule alternative all'albergo tradizionale. Tale dato colloca il territorio in una dimensione in cui l'ospitalità si è diffusa nel tessuto abitativo locale.



All'interno del comparto extra-alberghiero, la dinamica più significativa riguarda gli alloggi privati in affitto. Questa categoria, praticamente inesistente nel 2016, diventa nel 2024 la tipologia dominante con 423 esercizi, pari al 75% dell'offerta totale del territorio.

### *La domanda turistica*

Il movimento registrato nel complesso delle strutture ricettive nel 2024 è risultato pari a 89.537 arrivi e 249.718 presenze.

#### **Arrivi e presenze nel Comune di Sassari**

Anno	Arrivi	Presenze	Permanenza media	Variazione % rispetto all'anno precedente Arrivi	Variazione % rispetto all'anno precedente Presenze
2016	70.215	142.884	2,03		
2017	73.815	156.948	2,01	5,13	9,84
2018	70.557	144.832	2,05	- 4,41	-7,72
2019	75.755	153.939	2,03	7,34%	6,29
2020	31.952	71.165	2,23	- 57,82	- 53,77
2021	49.960	114.820	2,30	56,36	61,34
2022	73.586	182.433	2,48	47,29	58,88
2023	81.685	215.112	2,63	10,67	18,76
2024	89.537	249.718	2,79	9,61	16,08

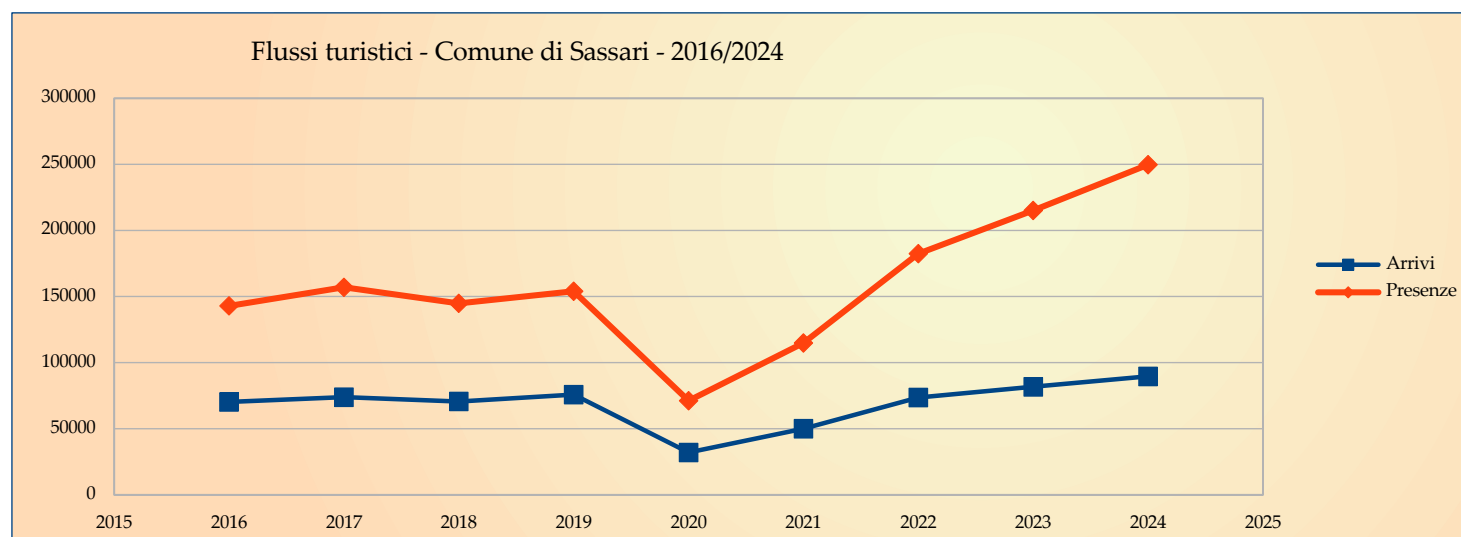
Fonte SIREDD - Sistema informativo d iraccolta ed Elaborazione Dati, sistema federato web gestito dalla Regione Autonoma della Sardegna

Il turismo a Sassari ha vissuto nell'ultimo decennio un'evoluzione significativa: nel 2016 la città registrava poco più di 70.000 arrivi e circa 143.000 presenze con una permanenza media di 2 giorni. Il triennio successivo ha visto una crescita moderata che ha portato nel 2019 a superare i 75.000 arrivi e contare circa 154.000 presenze.

Il 2020 segna una brusca interruzione di questa tendenza a causa della pandemia da Covid-19: gli arrivi e le presenze subiscono un crollo superiore al 50%, riflettendo la crisi generale del comparto turistico. Tuttavia, già nel 2021 si registra una forte ripresa, che prosegue con intensità nel 2022, quando i valori tornano e superano quelli pre-pandemici. In questi anni la permanenza media cresce progressivamente, indicando che i visitatori scelgono di fermarsi più a lungo, probabilmente attratti da un'offerta più ricca e variegata.



Il biennio 2023-2024 conferma e consolida questa tendenza positiva: gli arrivi continuano ad aumentare, ma il dato più significativo riguarda le presenze, che crescono in misura ancora maggiore, portando la permanenza media a 2,79 giorni, il valore più alto dell'intero periodo analizzato. Ciò suggerisce che Sassari stia evolvendo verso un modello turistico più maturo, capace non solo di attrarre nuovi visitatori, ma anche di trattenere più a lungo quelli già presenti, grazie a un miglioramento complessivo dell'offerta e alla valorizzazione delle risorse culturali e territoriali della città e dell'area circostante.



Fonte: Ns. Elaborazione su dati SIREDD

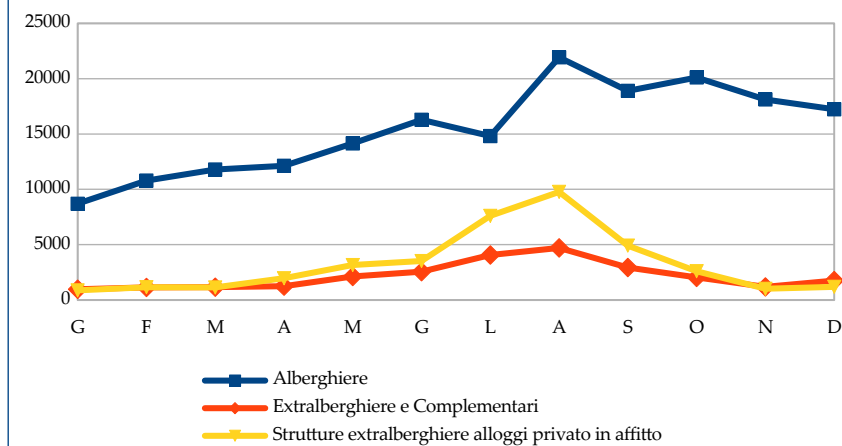



**Arrivi e presenze nelle Strutture alberghiere ed extralberghiere per mese\_ 2024**

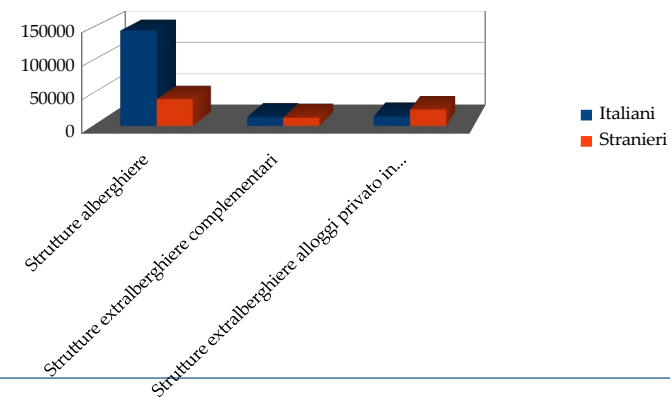
	Alberghiere		Extralberghiere complementari		Extralberghieri Alloggi privati in affitto		Totale	
	Arrivi	Presenze	Arrivi	Presenze	Arrivi	Presenze	Arrivi	Presenze
<b>G</b>	3.613	8.699	444	965	267	873	4.324	10.537
<b>F</b>	4.375	10.790	512	1.131	353	1.152	5.240	13.073
<b>M</b>	4.508	11.792	525	1.161	360	1.133	5.393	14.086
<b>A</b>	4.636	12.134	541	1.252	682	1.966	5.859	15.352
<b>M</b>	6.046	14.151	882	2.125	1.063	3.163	7.991	19.439
<b>G</b>	6.159	16.286	1.015	2.554	1.048	3.515	8.222	22.355
<b>L</b>	6.113	14.817	1.519	4.067	1.950	7.607	9.582	26.491
<b>A</b>	8.200	21.926	1.589	4.703	2.704	9.771	12.493	36.400
<b>S</b>	7.596	18.903	1.085	2.934	1.477	4.910	10.158	26.747
<b>O</b>	6.490	20.110	853	2.038	842	2.599	8.185	24.747
<b>N</b>	5.029	18.116	494	1.181	341	1.014	5.864	20.311
<b>D</b>	4.884	17.233	784	1.756	558	1.191	6.226	20.180
<b>Totale</b>	<b>67.649</b>	<b>184.957</b>	<b>10.243</b>	<b>25.867</b>	<b>11.645</b>	<b>38.894</b>	<b>89.537</b>	<b>249.718</b>



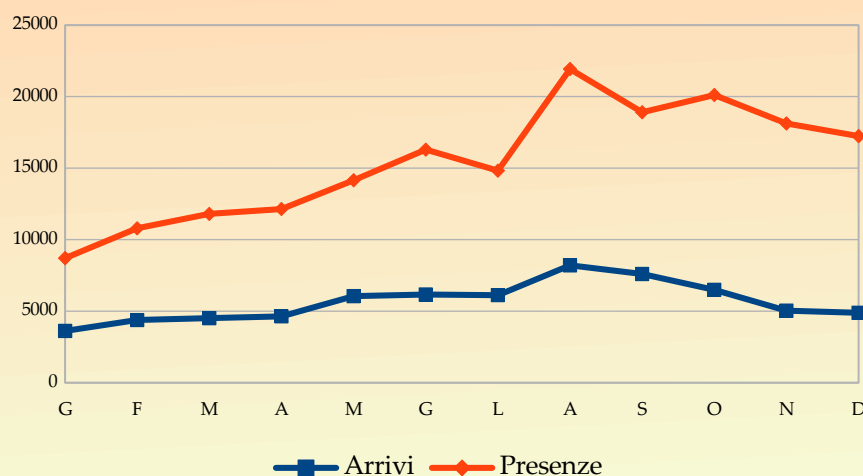
Presenze in struttura ricettiva - 2024



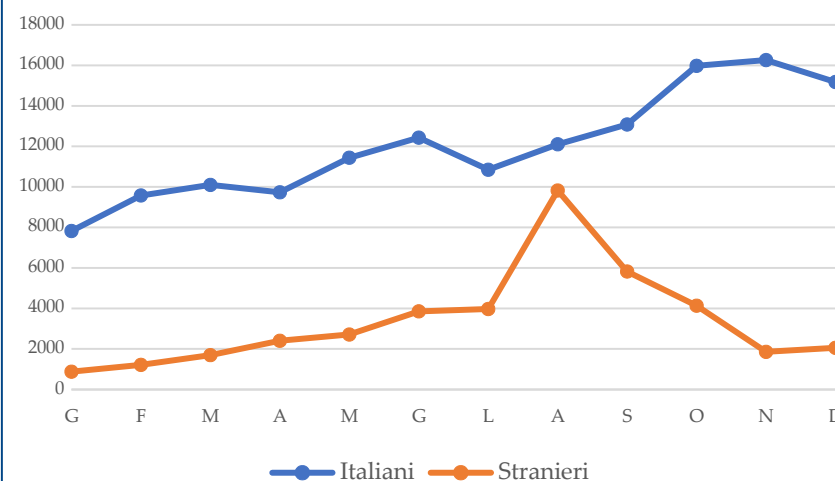
Presenze turistiche nelle strutture ricettive alberghiere ed extralberghiere - 2024



Strutture alberghiere - Domanda turistica 2024

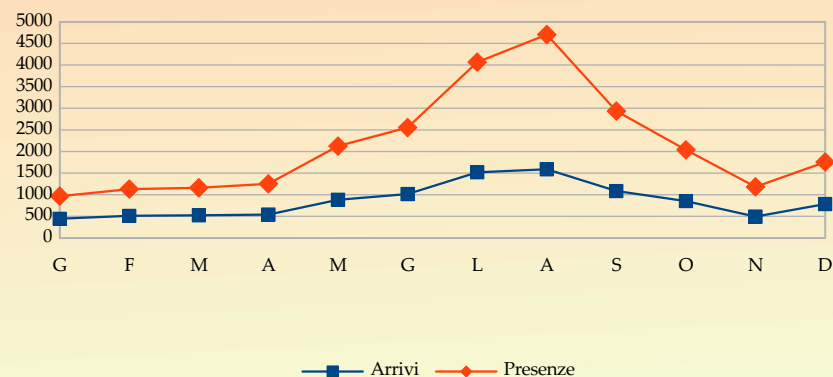


Presenze in strutture alberghiere per mese - 2024

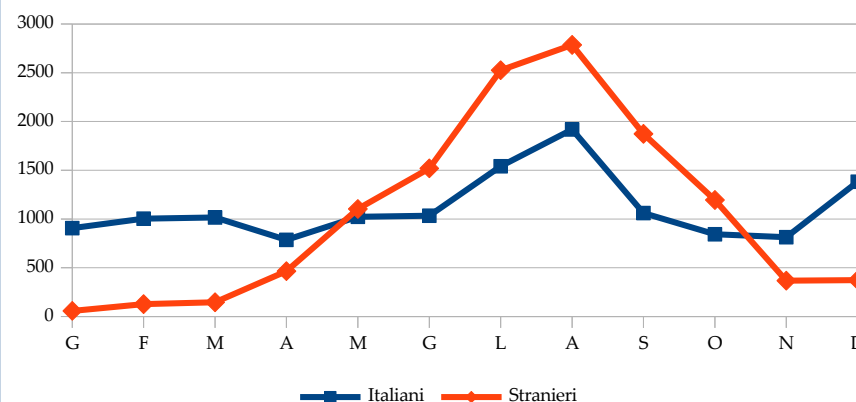




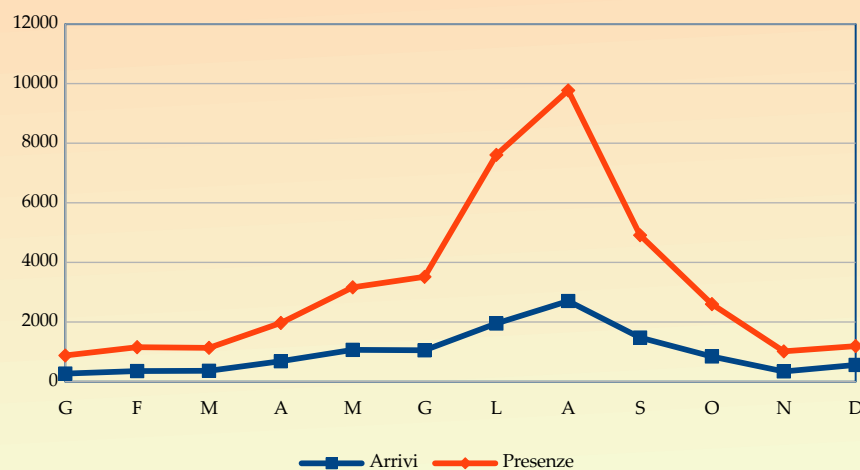
Arrivi e presenze  
in strutture alberghiere complementari - 2024



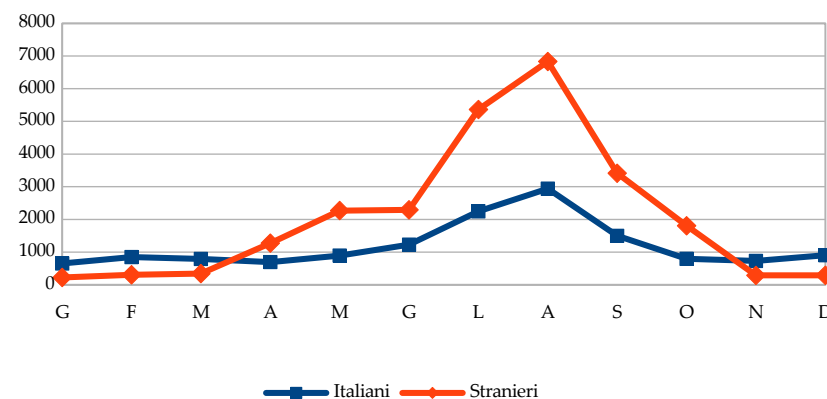
Presenze in strutture  
extralberghiere e complementari - 2024



Arrivi e presenze nelle strutture extralberghiere  
alloggi privati in affitto - 2024



Presenze in strutture extralberghiere  
alloggi privati in affitto - 2024

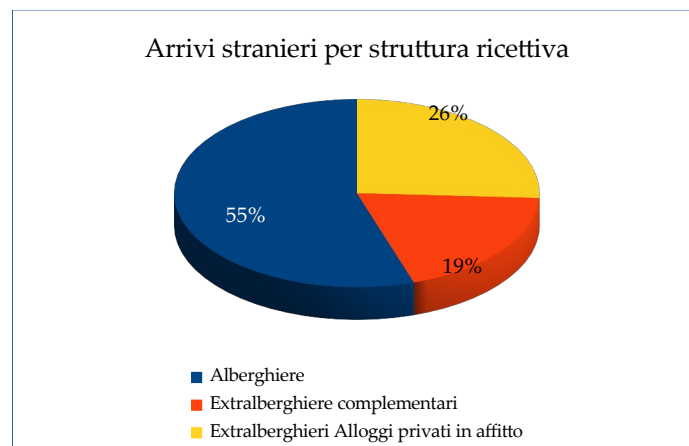
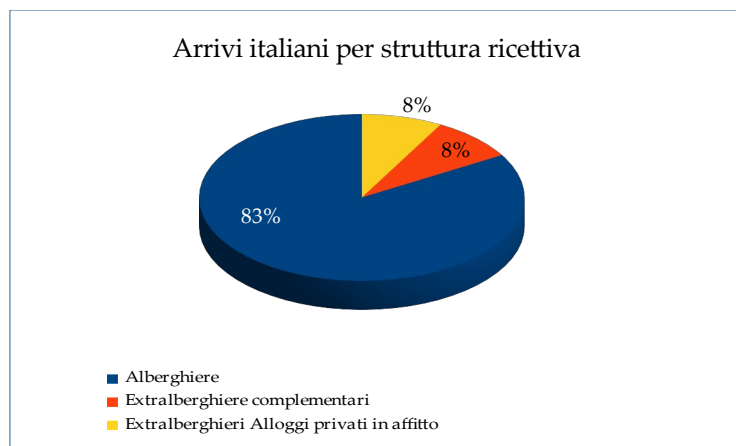




I flussi turistici rivelano una struttura ancora fortemente caratterizzata dalla componente nazionale che rappresenta il 72,1% degli arrivi totali corrispondenti a 172.075 pernottamenti. Il turismo italiano si conferma dunque come la componente principale del movimento turistico cittadino, con una permanenza media di 2,67 giorni che riflette tipologie di viaggio diversificate: dai soggiorni per motivi professionali e di servizio, alle visite culturali, fino ai transiti legati agli spostamenti verso le località costiere del territorio.

Il turista italiano frequenta Sassari durante tutto l'anno e pur privilegiando l'estate la distribuzione dei flussi appare molto più regolare nell'arco dei dodici mesi. Gli italiani manifestano una marcata preferenza per le strutture alberghiere tradizionali con 144.539 presenze pari all' 84% del totale.

Il turista straniero presenta un profilo completamente diverso. Nel 2024 ha generato 77.643 presenze con una distribuzione fortemente stagionale. Lo straniero arriva a Sassari per le vacanze estive, con luglio e agosto che da soli concentrano il 40% delle presenze complessive. Rispetto alla componente italiana, pur preferendo le strutture ricettive alberghiere mostra un maggiore interesse per l'extralberghiero e in particolare per gli alloggi privati in affitto. La permanenza media più alta rispetto alla componente italiana (3,07 giorni) indica una maggiore propensione degli ospiti internazionali a trattenere il proprio soggiorno, con evidenti ricadute positive sull'economia locale.





## Totale arrivi e presenze italiani e stranieri nelle strutture ricettive\_2024

Struttura ricettiva	Italiani		Stranieri		Totale	
	Arrivi	Presenze	Arrivi	Presenze	Arrivi	Presenze
Strutture alberghiere	53.891	144.539	13.758	40.418	67.649	184.957
Strutture extralberghiere complementari	5.462	13.327	4.781	12.540	10.243	25.867
Strutture extralberghiere alloggi privato in affitto	5.193	14.209	6.452	24.685	11.645	38.894
TOTALE	64.546	172.075	24.991	77.643	89.537	249.718

L'analisi dei dati sugli arrivi per località di provenienza evidenzia una netta prevalenza dei flussi provenienti dall'Europa, che costituisce la principale area di origine dei visitatori. In particolare, i **Paesi Bassi** (1.149 arrivi), la **Polonia** (2.023), la **Spagna** (4.424) e soprattutto la **Francia** (5.754) mostrano valori molto elevati, segno di una consolidata attrattività verso i mercati turistici europei più vicini. Rilevante anche la presenza di **Germania** (2.305 arrivi) e **Svizzera** (668), che confermano la forza dei collegamenti e delle relazioni economico-culturali con l'area centroeuropea.

Un dato che merita particolare attenzione è quello relativo alla **Romania**: gli 819 arrivi generano ben 10.365 presenze, con una permanenza media straordinariamente alta di circa 12-13 giorni. Questo fenomeno richiede ulteriori approfondimenti per comprendere se rappresenti un'opportunità turistica vera e propria o se rifletta dinamiche migratorie.

Tra i Paesi extraeuropei, spiccano gli **Stati Uniti** (431 arrivi), l'**Argentina** (488) e, in misura minore, il **Brasile** (254) e il **Canada** (167). L'Asia contribuisce in modo più limitato, con numeri ancora ridotti per **India**, **Cina**, **Giappone** e **Israele**, mentre l'Africa e l'Oceania rappresentano quote marginali.

**Stranieri\_Arrivi e Presenze per località di provenienza 2024**

Località di provenienza	Arrivi	Presenze	Perm. media	Località di provenienza	Arrivi	Presenze	Perm. media	Località di provenienza	Arrivi	Presenze	Perm. media
India	28	67	2,39	Slovacchia	128	460	3,59	Belgio	620	1.804	2,91
Irlanda	133	454	3,41	Slovenia	372	943	2,53	Bielorussa	12	50	4,17
Islanda	7	26	3,71	Spagna	4.424	11.863	2,68	Brasile	254	546	2,15
Israele	59	135	2,29	Stati Uniti d'America	431	1.024	2,38	Bulgaria	62	192	3,10
Lettonia	138	306	2,22	Sud Africa	10	26	2,60	Canada	167	428	2,56
Lituania	113	266	2,35	Svezia	129	438	3,40	Cina	134	259	1,93
Lussemburgo	44	126	2,86	Svizzera	668	2.124	3,18	Cipro	5	17	3,40
Malta	112	216	1,93	Turchia	109	319	2,93	Corea del Sud	33	50	1,52
Messico	64	132	2,06	Ucraina	165	560		Croazia	190	499	2,63
Moldavia	27	82	3,04	Altri Paesi Africa Mediterranea	138	827	5,99	Danimarca	173	470	2,72
Norvegia	52	120	2,31	Altri Paesi Asia Occidentale	72	337	4,68	Egitto	34	1.405	41,32
Nuova Zelanda	16	36	2,25	Altri Paesi Centro - Sud America	239	416	1,74	Estonia	28	94	3,36
Paesi Bassi	1.149	3.052	2,66	Altri Paesi Africa	125	264	2,11	Finlandia	50	102	2,04
Polonia	2.023	4.154	2,05	Altri Paesi Asia	123	383	3,11	Francia	5.754	13.538	2,35
Portogallo	532	1.703	3,20	Altri Paesi Europei	311	1.375	4,42	Germania	2.305	8.737	3,79
Regno Unito	448	1.439	3,21	Altri Paesi Oceania	3	5	1,67	Giappone	43	154	3,58
Repubblica Ceca	300	845	2,82	Argentina	488	1.472	3,02	Grecia	265	553	2,09
Romania	819	10.365	12,66	Australia	79	203	2,57	Ungheria	373	1.028	2,76
Russia	61	118	1,93	Austria	321	960	2,99	Venezuela	29	76	2,62





### ***Rete culturale Thàmus***

I numeri relativi alla Rete culturale Thàmus offrono uno spaccato particolarmente interessante sull'evoluzione del turismo culturale a Sassari. Questa rete, che comprende i principali siti di interesse storico – artistico della città, ha vissuto un percorso parallelo a quello del movimento turistico generale con alcune specificità degne di nota.

Nel 2019, ultimo anno “normale” prima della pandemia, la Rete Thàmus aveva registrato 19.310 visitatori. Il 2020 ha segnato il punto più basso a causa delle chiusure prolungate imposte dalle misure anti Covid che hanno interessato i siti dalla seconda metà di marzo. Nonostante la chiusura ad aprile si registra un balzo significativo nel 2022 con 18.145 visitatori.

Nel corso del 2023 vengono superati i livelli pre pandemici del 5,5%. Tale tendenza è stata confermata anche nell'anno successivo (+7,4% rispetto al 2019) e testimonia non solo un recupero quantitativo ma un reale consolidamento dell'interesse verso il patrimonio culturale cittadino. I dati parziali del 2025, relativi al periodo gennaio – 18 novembre, indicano 19.206 visitatori.

2019	2020	2021	2022	2023	2024	2025 (gennaio – 18 novembre)
19.310	4.227*	7.704*	18.145	20.370	20.748	19.206

\*Siti Rete Thàmus chiusi per pandemia dalla seconda metà di marzo, aprile, maggio, dicembre 2021 e ad aprile 2022

Confrontando i dati della Rete Thàmus con quelli del movimento turistico generale, emerge un aspetto interessante: mentre nel 2024 gli arrivi turistici sono aumentati del 9,6% rispetto al 2023, i visitatori della Rete Thàmus sono cresciuti solo dell'1,9%. Questo divario potrebbe suggerire che una quota di turisti visita Sassari senza fruire dei principali attrattori culturali, oppure che esiste un potenziale non ancora pienamente espresso nella capacità di convertire i flussi turistici in visitatori di siti culturali.

### ***Ufficio Informazioni turistiche***

L'Ufficio Informazioni Turistiche rappresenta un osservatorio privilegiato in grado di rilevare informazioni preziose riguardo le caratteristiche e le dinamiche del turismo cittadino. L'ufficio si propone di valorizzare e promuovere la città di Sassari e il suo territorio attraverso l'informazione turistica quale strumento di conoscenza in grado di offrire al visitatore originali chiavi di lettura e spunti per la creazione di itinerari turistici personalizzati. L'evoluzione dei contatti diretti con l'ufficio racconta una storia di crescita ancora più accentuata rispetto agli altri indicatori statistici.



Nel 2019 l'InfoSassari aveva registrato 9.942 utenti. Il 2020, come dimostrato anche dagli altri indicatori, subisce l'interruzione causata dall'emergenza sanitaria. Dopo la lieve ripresa nel 2021 si innesca una dinamica nuova e interessante. Nel 2022, pur essendo l'Infobox attivo solo nell'ultimo mese dell'anno, i contatti complessivi aumentano a 7.546 e nel corso del 2023, con la piena operatività dei due punti informativi, i contatti crescono a 10.049 superando per la prima volta i livelli del 2019. Il 2024 ha confermato e rafforzato questo trend, registrando 11.662 utenti, con un aumento del 16% rispetto all'anno precedente e del 17,3% rispetto al 2019. Ma è il dato parziale rilevato al 18 Novembre del 2025 a sorprendere maggiormente in quanto sono stati registrati 12.742 utenti, un dato superiore a quello registrato nel 2024.

Gli utenti richiedono prevalentemente materiale informativo (nello specifico la mappa turistica del centro storico), informazioni sull'ubicazione e sugli orari di apertura dei siti di interesse culturale, gli eventi in programma in città e nel circondario, i ristoranti e i negozi tipici e le aree urbane per lo shopping.

2019 InfoSassari	2020 InfoSassari	2021 InfoSassari	2022 InfoSassari + Infobox	2023 InfoSassari + Infobox	2024 InfoSassari + Infobox	2025 (gennaio – 18 novembre) InfoSassari + Infobox
9.942	Non rilevati causa COVID-19	3.000	7.546	10.049	11.662	12.742

# 1.2 ANALISI STRATEGICA DEL CONTESTO INTERNO

**1.2.1**

Organizzazione e  
modalità di gestione  
dei servizi pubblici

**1.2.2**

Organismi gestionali:  
obiettivi, situazione  
finanziaria, controllo

**1.2.3**

Tributi e tariffe  
dei servizi pubblici:  
indirizzi

**1.2.4**

Indirizzi in materia di  
gestione  
del patrimonio

**1.2.5**

Indebitamento

**1.2.6**

Organizzazione  
e gestione risorse  
umane

**1.2.7**

Coerenza  
con i vincoli  
di finanza pubblica

**1.2.8**

Obiettivi strategici  
per indirizzi strategici  
e Missioni

**1.2.9**

Modalità  
di rendicontazione



### 1.2.1. ORGANIZZAZIONE E MODALITÀ DI GESTIONE DEI SERVIZI PUBBLICI LOCALI

I servizi pubblici locali sono organizzati, quanto alla loro modalità di gestione, in maniera articolata e differenziata: in alcuni casi sono affidati - non necessariamente in maniera diretta da parte dell'Ente - a società pubbliche partecipate dal Comune; in altri a società private cui sono stati attribuiti mediante appalto ovvero con modalità concessorie, anche connesse con progetti di finanza.

Per ciò che riguarda i servizi pubblici locali affidati a Organismi partecipati dal Comune, vengono in rilievo il **trasporto pubblico locale su gomma e il servizio idrico integrato**.

Nel primo caso si deve fare riferimento alla società ATP spa, di cui il Comune di Sassari detiene la quota maggioritaria del capitale, pari al 72,13% (quote minoritarie sono detenute, nell'ordine, dalla Città Metropolitana di Sassari e dal Comune di Porto Torres), che cura il **trasporto pubblico locale**, sia nel territorio urbano che in quello extraurbano del Comune. L'affidamento del servizio è determinato dalla Regione sarda, ancora oggi tramite un sistema concessorio; questa modalità dovrà essere superata, in ottemperanza alla disciplina comunitaria che stabilisce per questo tipo di servizio l'affidamento mediante gara tra soggetti imprenditoriali qualificati, gestita da un'Autorità d'Ambito: i merito la regione sarda ha già avviato la fase di consultazione degli stakeholders nei diversi territori dell'isola.

La gestione del **servizio idrico integrato** avviene con il sistema del cosiddetto *in house providing*: la normativa regionale di riferimento (L.R. n° 4/2015) ha costituito un soggetto giuridico in forma consortile obbligatoria, cui partecipano tutti i Comuni della Sardegna e la Regione Autonoma, l'Ente di governo dell'Ambito della Sardegna (EGAS), che è il soggetto affidatario della gestione del servizio e che funge anche da soggetto regolatore e, tramite una sua Commissione, responsabile per il controllo analogo. Il servizio è stato affidato alla società a totale capitale pubblico Abbanoa spa.



ABBANOA S.p.A.

Altri servizi pubblici sono affidati mediante appalto a soggetti imprenditoriali privati qualificati, tra quelli di primaria importanza vanno senz'altro menzionati:

- **il sistema di raccolta, riciclo e smaltimento dei rifiuti urbani**, affidato a un raggruppamento temporaneo di imprese (GE.SE.N.U. spa, Ambiente Italia srl e Formula Ambiente spa), mentre a un'altra impresa, la SECIT





Impianti srl , è stata affidata la gestione della discarica comunale di Scala Erre. Il Comune si è, infine, dotato di un “Centro per il riuso”, la cui gestione è affidata ad Ambiente Italia srl, e che viene anche impiegato per la consegna agli utenti delle buste e dei contenitori per la raccolta differenziata.



- sono affidati mediante procedure di gara a evidenza pubblica rivolti a soggetti qualificati i **servizi per l’infanzia nella fascia 0-3 anni** (Nido), così come **altri servizi dedicati al sostegno per il diritto allo studio**, quali la mensa scolastica, il trasporto scolastico e l’assistenza al trasporto, le attività di carattere collaterale (come la gestione della Scuola civica di Musica).

- Stessa modalità di affidamento riguarda anche il servizio di pubblicità e di pubblica affissione.

Vi sono, infine, ulteriori servizi la cui gestione è stata affidata a soggetti imprenditoriali qualificati mediante concessione, legati prevalentemente a finanza di progetto; in particolare:

- La **gestione delle aree di sosta di superficie**, affidata a SABA ITALIA spa, che è anche la società concessionaria del Comune per la realizzazione e gestione pluriennale di parcheggi interrati nell'ambito di un complessivo contratto di servizio;



- La **concessione per la realizzazione e gestione della rete per la distribuzione del gas**, originariamente attribuita alla società MEDEA spa, cui è subentrata dal 2019 la società GAXA, appartenente come MEDEA al gruppo ITALGAS (operazione societaria dovuta all’esigenza di separare il settore della distribuzione da quello della commercializzazione del GPL e dell’aria propanata). Il processo di liberalizzazione della vendita del gas all’utenza rende, infatti, attualmente possibile questa attività anche a soggetti imprenditoriali differenti rispetto al concessionario della rete, che permane nel ruolo di distributore.



- La **conduzione del cimitero comunale**, affidata tramite concessione alla società SCS srl, nel quadro di un partenariato pubblico privato, attivato su iniziativa privata da società di scopo appositamente costituita che, come previsto dalla normativa in materia, ha presentato una proposta di piano di finanziamento e gestione la quale, fatta propria dal Comune, è divenuta la base per un bando pubblico di affidamento. La SCS condurrà il cimitero fino al 2044, gestendo, oltre a quello cittadino, anche il cimitero nella borgata dell’Argentiera e l’impianto per la cremazione.





## 1.2.2 ORGANISMI GESTIONALI: OBIETTIVI, SITUAZIONE FINANZIARIA, CONTROLLO

### CONSORZI

Nel corso degli anni l'ambito della partecipazione degli enti pubblici, e di quelli locali in particolare, in consorzi, società o enti comunque denominati, è stato caratterizzato dalla estrema mutevolezza degli orientamenti normativi e giurisprudenziali: a questa evoluzione il Comune di Sassari, ha nel tempo adattato la sua organizzazione, attraverso una serie di attività (periodica ricognizione sullo stato del suo portafoglio di partecipazioni, con conseguente valutazione sul mantenimento o sulla dismissione di alcune di esse, aggiornamento e pubblicazione delle informazioni sulle società ed enti partecipati, indirizzi e direttive circa gli obiettivi gestionali cui tendere).

L'Amministrazione comunale, nel rispetto delle previsioni normative di settore, nel tempo è intervenuta approvando documenti atti a verificare lo stato di consistenza del proprio portafoglio di partecipazioni e di razionalizzazione delle stesse. In adempimento di quanto disposto dal Testo Unico in materia di società a partecipazione pubblica (TUSP), costituito dal Decreto legislativo 19 agosto 2016 n° 175, così come integrato dal Decreto legislativo 16 giugno 2017 n° 100, il Consiglio comunale ha approvato la periodica ricognizione del suo portafoglio (il più recente di questi documenti è stato approvato con la deliberazione consiliare n° 38 del 26 giugno 2025).

Alla complessità, variabilità e, talora, incoerenza della normativa di riferimento del fenomeno delle partecipazioni e di enti pubblici a soggetti imprenditoriali, si somma il fenomeno non dissimile dell'evoluzione legislativa incidente su tipologia, ruolo e funzioni degli enti locali: basti pensare all'annosa vicenda che riguarda le Province e le Città Metropolitane, in Sardegna e, a livello nazionale, i "corsi e ricorsi storici" della situazione delle province e, più recentemente, il percorso non privo di frizioni istituzionali e politiche della cosiddetta "autonomia differenziata".

Nel quadro dell'evoluzione del sistema di contabilità degli enti locali, il nostro Comune ha adottato il "bilancio consolidato", volto a dare un quadro sintetico e unitario dei rapporti e delle influenze, anche sotto il profilo finanziario, tra l'ente locale e l'insieme degli organismi ai quali esso partecipa.

Sotto il profilo della rappresentazione complessiva della realtà dell'Ente si tratta di un significativo passo avanti, non scevro però di insidie: basti pensare agli effetti che potrebbero essere prodotti sul debito complessivo dell'Ente, in relazione a situazioni aziendali critiche, e a cui si farà riferimento nel prosieguo del documento,

#### Organismi gestionali:

- Consorzi
- Società di capitali
- Distretto rurale



come pure agli aspetti legati alla spesa e alle politiche del personale.

A oltre tre lustri dall'approvazione dell'ultima legge di riforma organica dei consorzi industriali (L.R. 10/2008) la Regione non ha affrontato in maniera risolutiva le numerose criticità che si sono manifestate sin dall'approvazione della novella normativa e che riguardano, per quanto più direttamente ci interessa, il Consorzio Z.I.R. "Predda Niedda". La mancata definizione dei rapporti economico-finanziari, se non affrontata adeguatamente, è destinata a far peggiorare col tempo una situazione già molto critica. Come già più volte sottolineato in questo stesso Documento negli anni scorsi, il mero assorbimento del Consorzio ZIR nel Consorzio Industriale Provinciale non può considerarsi una soluzione soddisfacente, giacché si tratterebbe di spostare un po' più avanti l'ostacolo, senza però averlo rimosso, e i problemi apparentemente superati ricadrebbero nuovamente sull'Amministrazione comunale, in quanto soggetto necessariamente partecipante al CIP.

L'Amministrazione comunale ha avviato un confronto con la Regione, con l'obiettivo primario di sanare la situazione debitoria del Consorzio. In quest'ottica la Regione ha previsto lo stanziamento di circa 12 milioni di euro (parte dei quali saranno trasferiti nel 2025 e la restante nel 2026) che si sommano a quelli stanziati nel 2024, pari a 2, 5 milioni di euro, in questo caso per interventi straordinari sulle infrastrutture viarie. In entrambi i casi si tratta di porre in essere le condizioni perché si possa giungere in maniera concreta e vantaggiosa a quella devoluzione di competenze voluta dalla legge regionale di riforma del settore.

Anche il Consorzio Industriale Provinciale, è stato investito, pure se in misura differente, dalla non ancora completamente attuata riforma dei consorzi industriali avviata con la legge regionale 10/2008, ma la sua situazione sotto il profilo economico finanziario e funzionale è significativamente differente e tale da non destare preoccupazioni.

Nel formulare, secondo le previsioni normative, obiettivi gestionali che il Consorzio deve perseguire, il Comune deve tener conto del contesto socio-economico in cui il Consorzio si trova ad operare e del fatto che l'attività svolta dallo stesso si realizza solo in parte sul territorio comunale (la rimanente è svolta nei territori dei Comuni di Alghero e Porto Torres) e della situazione di crisi economica che da tempo caratterizza la nostra Isola.

Il CIPS è impegnato in attività di programmazione e realizzazione di numerosi interventi, anche di carattere innovativo, soprattutto sul fronte della riconversione e riqualificazione industriale dell'area di sua pertinenza. Per questa complessiva opera di rinnovamento infrastrutturale il Consorzio può contare su importanti finanziamenti: in particolare ci si riferisce a 40 milioni di euro stanziati a valere sui Fondi di Sviluppo e Coesione, risorse di



**Consorzio Industriale  
Provinciale di Sassari**  
Ente Pubblico Economico





provenienza comunitaria attribuiti dal Dipartimento per le politiche di coesione per il sud, costituito presso la Presidenza del Consiglio dei Ministri, con il concorso della Regione sarda. Alcuni interventi, avviati negli scorsi anni, sono ormai in fase di ultimazione, come ad esempio il piano per la dotazione di rete in fibra ottica e rete di distribuzione del gas nelle tre aree industriali di pertinenza del Consorzio. Altri interventi, di maggiore portata anche strategica, come nel caso del recupero delle aree industriali dismesse in vista della riconversione di alcune aree specifiche (come nel caso di quella retroportuale di porto Torres) per il potenziamento e l'insediamento di particolari attività industriali (ad esempio la cantieristica navale), prevedono lavori per oltre dieci anni. Sono inoltre in corso di realizzazione degli interventi molto attesi da parte delle imprese insediate, come nel caso della manutenzione straordinaria della viabilità interna ai tre agglomerati industriali, per un importo che si avvicina ai cinque milioni di euro.

Vengono confermati, in considerazione della loro strategicità, gli obiettivi che il Comune ha assegnato al Consorzio, e in particolare: a) il recupero delle aree non più utilizzate dai preesistenti insediamenti industriali, per favorire il loro reinserimento nel ciclo produttivo; b) lo sviluppo di programmi pensati con la finalità di favorire la transizione ecologica, specialmente nell'ambito del trattamento dei rifiuti e in quello della produzione di energia da fonti alternative (idrogeno verde). Quest'ultimo, per il quale erano già stati impostati i presupposti attuativi, ha dovuto segnare una momentanea battuta d'arresto per il venir meno del partenariato pubblico-privato che avrebbe dovuto realizzare; il Consorzio dovrà nel prossimo anno valutare la percorribilità di una partnership con soggetti privati qualificati oppure dirigersi verso una gestione totalmente autonoma.

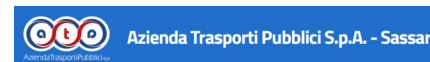
## **AZIENDE**

Al momento nel portafoglio di partecipazione del Comune non compaiono soggetti suscettibili sotto questa categoria.

## **SOCIETÀ DI CAPITALI**

Il comune detiene partecipazioni in diverse società di capitali, per una delle quali ha però avviato l'iter della dismissione (SOMEAANS srl); delle altre due, una ha un raggio di azione più legato al territorio (ATP spa), l'altra è il soggetto affidatario del Servizio idrico Integrato per tutta la Sardegna (Abbanoa spa).

ATP spa è il soggetto affidatario da parte della Regione del servizio di trasporto pubblico locale per l'area urbana ed extraurbana del Comune di Sassari e per il Comune di Porto Torres. Nata come Azienda Consortile nel 1972





(fino ad allora per due decenni il servizio era reso da un soggetto privato, la ditta Pani), alla compagine del Consorzio, che comprendeva fin dall'origine il Comune e la Provincia, si è aggiunto nel 2006 anche il Comune di Porto Torres. ATP spa rappresenta una delle realtà imprenditoriali più importanti del territorio, per dimensione economica ed occupazionale e per la strategicità del settore di intervento, che nel corso di ormai oltre tre lustri ha accresciuto la capacità organizzativa e di programmazione, contestualmente al graduale rinnovo della flotta, in base a specifico accordo con l'Assessorato regionale ai trasporti, e promosso una sensibile spinta all'innovazione nei servizi. Un passo decisivo, in questo senso, verso la transizione ecologica, è la recentissima messa su strada dei primi tre autobus elettrici destinati al servizio urbano: si tratta dei modelli Bluebus e-B6, lunghi circa sei metri, ideali per muoversi agilmente nel centro storico e nelle aree più congestionate della città. ATP spa è l'unico organismo partecipato di cui il Comune detenga una quota di controllo, anche se solo in termini civilistici (il contratto di servizio e i correlati trasferimenti per il *core business* dell'Azienda dipendono infatti dalla Regione). Lo sviluppo della Società è strettamente connesso alle politiche di relazione e interscambio col territorio dei comuni costituenti con Sassari la Rete Metropolitana del Nord Sardegna e auspicabilmente in un futuro non lontano sulla complessiva area di riferimento della Città Metropolitana. È evidente che una sua piena attuazione non può essere disgiunta dalla capacità che avrà ATP di inserirsi in maniera efficace nel mercato del trasporto pubblico locale, secondo quella che sarà la situazione che si verrà a creare nei prossimi anni, soprattutto se si transiterà dall'attuale regime concessorio a quello di affidamento del servizio tramite gara, come dispone la disciplina comunitaria.

Sotto questo delicato aspetto sarà rilevante raggiungere l'obiettivo di un rafforzamento della posizione della società dal punto di vista finanziario, valutando attentamente le soluzioni più vantaggiose per l'Azienda e più agevolmente percorribili dagli Enti soci. Secondo le previsioni normative già richiamate quando si è parlato del Consorzio Industriale Provinciale, e seguendo una prassi consolidata del Comune, lo strumento del Documento Unico di Programmazione viene utilizzato per assegnare alla Società degli obiettivi per il periodo di tempo considerato. All'obiettivo sopra indicato del percorso di rafforzamento sotto il profilo finanziario, si uniscono, anche in questo caso seguendo un analogo ragionamento di continuità amministrativa e di sviluppo aziendale, quelli del rafforzamento del processo di innovazione tecnologica ed ecologica già avviato dalla Società, per rendere più efficiente il parco mezzi e garantire alti standard di sicurezza per gli utenti e anche quale contributo di questa azienda pubblica dei trasporti al miglioramento del contesto ambientale e del completamento degli



interventi di razionalizzazione delle fermate e revisione dei percorsi urbani, come anche del progressivo miglioramento delle stazioni di attesa, sia sotto il profilo della sicurezza che sotto quello dell'ammodernamento degli allestimenti e delle funzioni e anche del comfort, partecipando anche agli interventi di riqualificazione urbanistica e socio-economica della città (come, ad esempio, col Programma Innovativo Nazionale per la Qualità dell'Abitare, cosiddetto PINQUA).

Il Comune partecipa alla compagine sociale di Abbanoa spa con il 4,63% del capitale: relativamente a questa dimensione è il terzo socio per importanza, dopo la Regione sarda e il Comune di Cagliari. La società in questione è il soggetto e lo strumento giuridico e aziendale mediante il quale viene gestito su tutto il territorio regionale il servizio idrico integrato, che gli è stato affidato col sistema dell'*in house providing* dall'Ente a ciò preposto dalla legge (nel nostro caso l'Ente per il Governo dell'Ambito della Sardegna – EGAS). Mentre per quanto riguarda la regolamentazione del contratto di servizio, i livelli di prestazione e la determinazione delle tariffe, il referenti di Abbanoa sono da rinvenire in EGAS e nell'Autorità nazionale di regolazione per l'energia, le reti e l'ambiente (ARERA), le scelte strategiche in questo delicato ed essenziale settore imprenditoriale e di servizio sono necessariamente vincolate a quelle operate dalla Regione, che avendo attuato nel tempo diverse ricapitalizzazioni della società, è arrivata a detenerne una quota di capitale nettamente maggioritaria. La Regione si è da tempo impegnata a rimettere nelle mani dei Comuni sardi la gran parte delle azioni da essa possedute, in evidente contrasto con le specifiche disposizioni normative in materia (non potrebbe detenere che una quota minoritaria, non maggiore del 20% del capitale, a fronte di una percentuale ben maggiore, di circa il 70%); a questa dichiarazione di intenti non è mai seguita la cessione delle azioni. Nel tempo sono stati reiterati i provvedimenti normativi in virtù dei quali il termine entro il quale operare questo passaggio di quote azionarie, e quindi di potere di influenza sugli organi gestionali della Società, sarebbe dovuto avvenire. Al momento non è possibile ipotizzare quando di fatto ciò avverrà.

Deve essere ancora definito il profilo economico della dismissione della partecipazione comunale nella Società Ippica Sassarese srl, disposta dal Consiglio comunale con deliberazione n° 2/2013; si tratta, peraltro, di quota di capitale sociale pari a circa l'1%. La strada che pare più razionale percorrere è quella di una dismissione a titolo oneroso mediante un procedimento a evidenza pubblica e in questa direzione si opererà nel periodo di tempo contemplato dal presente Documento.

Situazione in parte analoga è quella relativa alla dismissione da parte del Comune della sua quota di proprietà di

**ABBANOA** S.p.A.**EGAS**  
Ente di Governo dell'Ambito della Sardegna



SOMEAANS srl, con la sostanziale differenza che in questo caso la quota è pari a un terzo del capitale sociale. SOMEAANS gestisce il mercato ortofrutticolo all'ingrosso situato nell'area industriale di Predda Niedda e, oltre al Comune, ne fanno parte, in misura paritaria, le Cooperative che rappresentano i produttori e i grossisti. Pur evidenziando positivamente l'operato degli organi sociali e dando atto dell'impegno profuso ai fini della riduzione dei costi, non si può sottacere che la perdurante crisi del comparto di riferimento e gli oneri derivanti dai costanti adeguamenti logistico infrastrutturali dell'area mercatale recano con essi criticità rilevanti. La preoccupazione derivante dal mantenimento nel breve-medio periodo degli equilibri economico finanziari della società ha definitivamente indotto il Comune a disporre per la dismissione, essendo essa obbligatoria laddove, come nel caso di specie, vengano registrati risultati negativi in quattro degli ultimi cinque esercizi considerati. L'Amministrazione ritiene che la strada da percorrere sia quella di una cessione onerosa, mediante un procedimento a evidenza pubblica, della sua partecipazione societaria. In tal senso si sono già mossi gli Uffici comunali, che stanno approfondendo importanti e delicati aspetti in merito alla valutazione patrimoniale dei beni della Società, attività necessaria a tutela del pubblico interesse prima della pubblicazione del bando per la vendita, a cui si intende comunque procedere entro l'esercizio 2025

**SO.ME.A.A.N.S. s.r.l.**

Gestione mercato ortofrutticolo all'ingrosso.

## **IL DISTRETTO RURALE**

I Distretti rurali sono organismi previsti dalla Legge Regionale 7 agosto 2014 n° 16 e regolamentato dalla Deliberazione della Giunta regionale n° 11/8 del 11 marzo 2020: essi si caratterizzano quali enti con un'identità storico territoriale omogenea derivante dall'integrazione fra attività agricole e altre attività locali, nonché dalla produzione di beni e servizi di particolare specificità, coerenti con le tradizioni e le vocazione naturali e territoriali. Nell'agosto del 2023 è stato formalmente costituito, nella forma giuridica di associazione, il Distretto rurale del Sassarese e del Golfo dell'Asinara, al quale partecipano, oltre al Comune di Sassari, quelli di Stintino, Porto Torres, Sorso e Sennori. Ne fanno inoltre parte il Biodistretto Fondazione Sardegna Bio, l'ITS TAGSS e la Coldiretti Nord Sardegna e diverse aziende private del comparto agro-alimentare. Il Distretto rurale ha già goduto di alcuni finanziamenti regionali per attività di promozione e dovrà presentare un Piano pluriennale di Distretto, avendo così la possibilità di concorrere all'attribuzione di specifiche risorse finanziarie a valere su bandi nazionali e comunitari.



### **ATTIVITÀ DI CONTROLLO**

Il sistema di controllo delle partecipazioni in società e aziende è quello determinato dalla legge e dal Regolamento sui controlli interni del Comune di Sassari approvato dal Consiglio Comunale con deliberazione n. 7/2014.

Occorrerà programmare nel medio periodo una variazione complessiva degli strumenti di controllo degli organismi partecipati, in funzione di quelle che sono le previsioni del più volte citato TUSP.

Dal 2017 il Comune ha attuato una prima definizione del perimetro del Gruppo di Amministrazione Pubblica e ha applicato la disciplina del consolidamento del bilancio. Il Gruppo di Amministrazione pubblica del Comune di Sassari storicamente ricomprende ABBANOA spa, ATP spa e il Consorzio Industriale Provinciale di Sassari.



### 1.2.3 TRIBUTI E TARIFFE DEI SERVIZI PUBBLICI: INDIRIZZI

La politica tributaria e tariffaria sarà improntata ai seguenti indirizzi di carattere generale:

- rafforzamento della capacità di riscossione dei tributi per un maggior recupero delle morosità, attraverso la riscossione coattiva affidata ad un concessionario esterno;
- prosecuzione dell'azione di contrasto all'evasione ed elusione fiscale al fine di garantire un incremento della base imponibile con conseguenti maggiori entrate e distribuzione più equa del carico fiscale tra i contribuenti;
- prosecuzione rapporti di collaborazione con l'Agenzia delle entrate per l'attuazione delle forme di partecipazione alle azioni di contrasto all'evasione dei tributi erariali;
- prosecuzione rapporti di collaborazione con l'Agenzia del Territorio per l'interscambio delle informazioni catastali e la verifica del corretto classamento degli immobili ai fini di adeguare il corrispondente gettito tributario;
- attenzione al contesto economico sociale della comunità amministrata nell'individuazione delle tariffe e delle possibili esenzioni o riduzioni dal pagamento dei tributi.



### 1.2.4 INDIRIZZI IN MATERIA DI GESTIONE DEL PATRIMONIO

La gestione del patrimonio pubblico è diventata una componente dinamica ed attiva utile al bilancio degli Enti, attraverso una sua corretta gestione e valorizzazione.

Infatti l'applicazione dell'art. 36 del D.Lgs.118/2011, con riferimento al patrimonio, prende le mosse dall'art. 58 del D.L.112 "Ricognizione e valorizzazione del patrimonio immobiliare di Regioni, Comuni ed altri Enti Locali" che prevede l'elaborazione del Piano delle alienazioni e delle valorizzazioni immobiliari di tali Enti da allegare al Bilancio. La finalità della norma è proprio quella di procedere al riordino, alla gestione e valorizzazione del Patrimonio Immobiliare, con l'obiettivo di migliorare la gestione finanziaria di previsione dell'Ente.

Naturalmente le previsioni normative debbono essere calate e collocate nella realtà dell'Ente di riferimento che ha una propria storia e precise caratteristiche.

Relativamente al Comune di Sassari, il processo mediante il quale raggiungere gli obiettivi è complesso ed articolato ed impone di operare su più fronti, in quanto il Patrimonio è cospicuo, disseminato su tutto l'ampio territorio comunale e per di più assai vetusto.

L'attività di analisi e gli accertamenti finora effettuati hanno evidenziato che l'assegnazione di locali ad Associazioni ed altri Enti operanti nell'ambito del sociale, del volontariato e culturale è avvenuta nel passato prevalentemente mediante Deliberazioni di Giunta Municipale, per la gran parte in comodato gratuito. Ebbene, tale situazione, che rispecchia usi diffusi su tutto il territorio nazionale oggi non può essere perpetrata, in quanto in palese contrasto con il contesto socio-economico attuale, che, come sopraddetto, ha determinato il legislatore ad imporre agli Enti l'applicazione dei principi di redditività nella gestione del Patrimonio Immobiliare. D'altro canto però proprio nel contesto di crisi attuale, non si può non tenere conto del ruolo fondamentale di supporto, ai cittadini e quindi all'Ente, che svolgono quei soggetti che operano negli ambiti del sociale, del volontariato e della cultura. Il Regolamento Comunale per la Valorizzazione del Patrimonio, la locazione, il comodato e la concessione in uso di immobili comunali, recentemente emendato con deliberazione del Consiglio Comunale n. 83 del 19/12/2024, consente di disciplinare in termini generali quelle situazioni ed attività, di interesse collettivo, per le quali vi potrà essere uno scostamento più o meno ampio dal principio di redditività, prevedendo altresì in maniera tassativa l'intestazione delle utenze a carico dei soggetti affidatari. Naturalmente considerata la situazione complessiva delle assegnazioni già in essere da "*illo tempore*", è stata prevista una fase transitoria ormai conclusa.

Un obiettivo fondamentale della gestione del patrimonio è stato raggiunto attraverso il riordino complessivo del suo sistema di tenuta, perseguito attraverso le seguenti linee operative:

1. la conoscenza del patrimonio immobiliare;



2. la determinazione di regole per la sua gestione;
3. l'individuazione di criteri e strategie da perseguire finalizzati a valorizzazione e/o alienare gli immobili non strumentali all'esercizio delle funzioni dell'Ente.

L'Amministrazione comunale ha avviato il progetto di "Ricognizione, stima, aggiornamento ed informatizzazione dei beni immobili" che ha previsto la realizzazione dell'inventario dei beni immobili dell'Amministrazione, la formazione di un fascicolo digitale per ciascuna unità immobiliare unitamente alla creazione di una scheda informativa, la predisposizione delle planimetrie aggiornate, l'acquisizione di un software di gestione. Nell'ambito di tale attività, in occasione della predisposizione del Piano per l'alienazione e la valorizzazione dei beni immobili, si procede alla ricognizione generale dei beni immobiliari che riguarda un totale di diverse migliaia di titoli, suddivisi fra beni demaniali, indisponibili e disponibili. Dall'analisi puntuale di tali informazioni è possibile verificare la coerenza delle informazioni contenute, con particolare riferimento a numerosi cespiti inventariati in maniera differente alla loro reale natura.

Si cita il caso di numerose particelle stradali, relitti e reliquati, censiti catastalmente alla voce "aree urbane e terreni agricoli", acquisiti dall'Amministrazione nell'ambito di piani di lottizzazione ovvero di espropriazioni per pubblica utilità, che frazionati e classificati hanno mantenuto la vecchia denominazione a "terreni", ma che devono essere espunte dall'inventario dei beni immobili ed inserite nella categoria demaniale delle strade pubbliche.

Non di meno valore è il lavoro di regolarizzazione catastale degli immobili, avviato da alcuni anni e ancora da completare, che grazie alla ricognizione inventariale, ha fatto emergere oltre quattrocento posizioni irregolari, ora quasi completamente sanate. La loro regolarità costituisce, insieme alle certificazioni energetiche degli immobili, la condizione indispensabile per poter procedere alla loro alienazione, ovvero al trasferimento della detenzione, quindi al concreto inserimento nel Piano delle valorizzazioni.

Dovrà essere inoltre proseguita l'attività di accertamento e regolarizzazione dei terreni gravati da livello e da usi civici, rispetto ai quali il Comune di Sassari si è recentemente dotato di specifici regolamenti e nel caso degli usi civici, di Piano di valorizzazione.

La gestione del patrimonio attraverso la ricognizione e l'informatizzazione deve pertanto individuare la sua reale estensione; conseguentemente consentire il corretto utilizzo dei singoli beni, l'individuazione dei soggetti assegnatari esterni all'amministrazione e la loro natura, ovvero l'utilizzo da parte dei Settori consegnatari degli immobili destinati a soddisfare esigenze di interesse pubblico dell'Amministrazione e le procedure di valorizzazione e/o alienazione nel caso di immobili non più strumentali all'esercizio di funzioni istituzionali dell'Ente.





### 1.2.5 INDEBITAMENTO

Il limite della capacità di indebitamento previsto dall'art. 204 del TUEL per gli anni 2026 – 2027 - 2028 è ampiamente rispettato.

Si evidenzia che il limite previsto dalla normativa vigente (art.204 del TUEL) che stabilisce che il rapporto tra spese per interessi su mutui, prestiti obbligazionari e aperture di credito e le entrate correnti risultanti dal Rendiconto del penultimo esercizio precedente l'annualità di bilancio, non può essere superiore al 10%, è ampiamente rispettato in quanto l'ammontare degli interessi per mutui e prestiti obbligazionari previsti per gli anni 2026 – 2027 - 2028 è di molto inferiore al limite massimo previsto dalla normativa.

L'indebitamento complessivo del Comune di Sassari al 1 gennaio 2025, ammonterà a € 5.481.196,88.

L'evoluzione dell'indebitamento, nel dettaglio della seguente tabella, mostra gli effetti della oculata gestione del finanziamento di investimenti tramite accensione di mutui condotta negli anni.

Debito residuo	Debito residuo al 31/12/2025	Rimborsi 2026	Accensioni 2026	Debito residuo al 31/12/2026
Istituto credito sportivo	2.768.238,13	266.083,18	0	2.502.154,95
Banco Sardegna	2.712.958,75	414.339,55	0	2.298.619,20
<b>Totale</b>	<b>5.481.196,88</b>	<b>680.422,73</b>	<b>0</b>	<b>4.800.774,15</b>

Debito residuo	Debito residuo al 31/12/2026	Rimborsi 2027	Accensioni 2027	Debito residuo al 31/12/2027
Istituto credito sportivo	2.502.154,95	270.796,14	0	2.231.358,81
Banco Sardegna	2.298.619,20	414.764,56	0	1.883.854,64
<b>Totale</b>	<b>4.800.774,15</b>	<b>685.560,70</b>	<b>0</b>	<b>4.115.213,45</b>



Debito residuo	Debito residuo al 31/12/2027	Rimborsi 2028	Accensioni 2028	Debito residuo al 31/12/2028
Istituto credito sportivo	2.231.358,81	275.720,23	0	1.955.638,58
Banco Sardegna	1.883.854,64	415.198,16	0	1.468.656,48
<b>Totale</b>	<b>4.115.213,45</b>	<b>685.560,70</b>	<b>0</b>	<b>3.424.295,06</b>

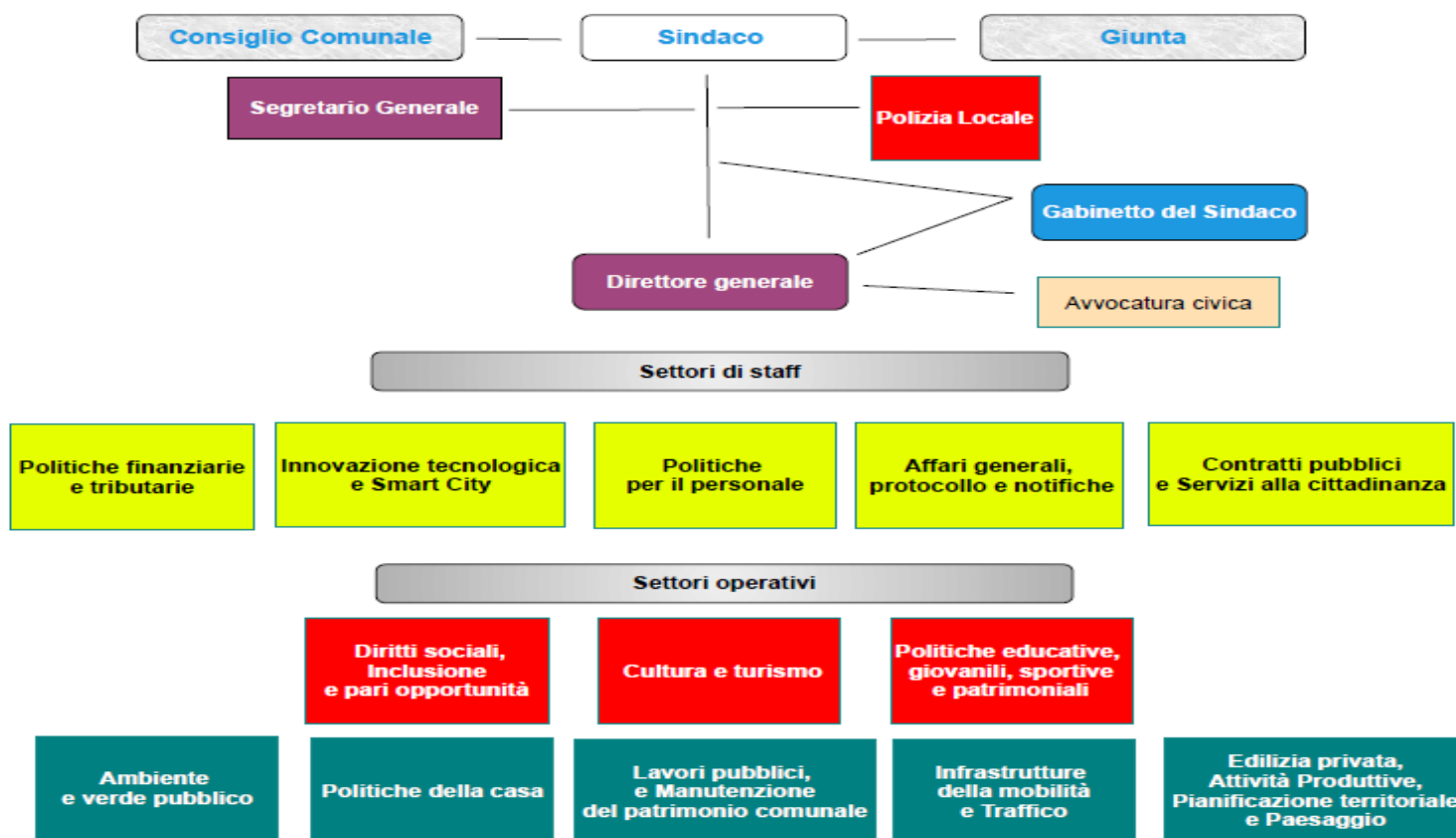
Tuttavia il rispetto del limite normativo di sostenibilità del debito deve trovare poi riscontro nella capacità sostanziale dell'Ente di sostenere l'onere effettivo del rimborso delle quote di capitale e, nella parte corrente della spesa, degli interessi passivi correlati.

Per gli esercizi del triennio 2026 – 2028, al netto di incrementi al momento non prevedibili di entrate consolidate, non è prevista l'accensione di nuovi mutui.



### 1.2.6 ORGANIZZAZIONE E GESTIONE RISORSE UMANE

La struttura organizzativa dell'Ente è articolata nei seguenti Settori e Centri di Responsabilità:



\*Fonte: Elaborazione ufficio Programmazione e Controllo su dati del Settore Politiche per il personale



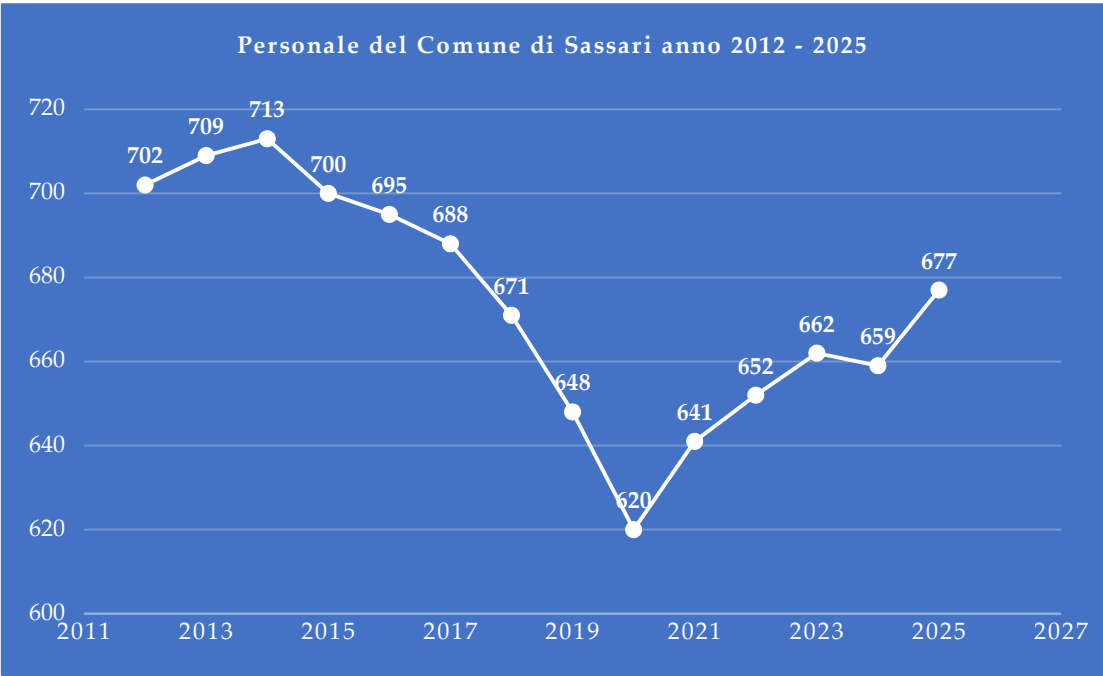
<i>Settore</i>	<i>Responsabile gestionale</i>	<i>Referente politico</i>
Affari generali, protocollo e notifiche	Daniela Marcellino	Sindaco
Ambiente e Verde Pubblico	Giovanni Pisoni	Pierluigi Salis
Politiche finanziarie e tributarie	Mario Mura	Giuseppe Masala
Politiche educative, giovanili, sportive e patrimoniali	Roberto Campus	Nicoletta Puggioni Patrizia Mercuri
Contratti pubblici e Servizi alla cittadinanza	Giuseppina Soddu	Patrizia Mercuri
Cultura e turismo	Marge Cannas	Nicoletta Puggioni
Politiche della casa	Eleonora Sini	Patrizia Mercuri
Diritti sociali, Inclusione e pari opportunità	Antonio Solinas	Laura Careddu
Direzione Generale	Antonio Spano	Sindaco Giuseppe Masala
Infrastrutture della Mobilità e Traffico	Fabio Spurio	Massimo Rizzu
Innovazione tecnologica e Smart City	Mario Mura	Giuseppe Masala
Lavori Pubblici e manutenzione del patrimonio comunale	Pier Giovanni Melis	Salvatore Sanna
Edilizia privata, Attività Produttive, Pianificazione territoriale e Paesaggio	Giovanni Agatau	Antonio Panu Maria Francesca Fantato
Politiche per il personale	Maria Laura Cucci	Sindaco
Polizia locale	Giovanni Alberto Serra	Sindaco

\*Fonte: Elaborazione ufficio Programmazione e Controllo su dati del Settore Politiche per il personale



Il personale dell’Ente\*

Al 30 Settembre 2025 il personale in servizio a tempo indeterminato ammonta a 677 unità. Rispetto all’anno precedente, si rileva un incremento di 17 dipendenti, pari al +2,58%, che conferma il trend di crescita avviato a partire dal 2021, dopo un progressivo calo registrato negli anni precedenti. La tabella e il grafico illustrano l’evoluzione e la composizione della dotazione organica dell’Amministrazione nel periodo 2012 - 2025

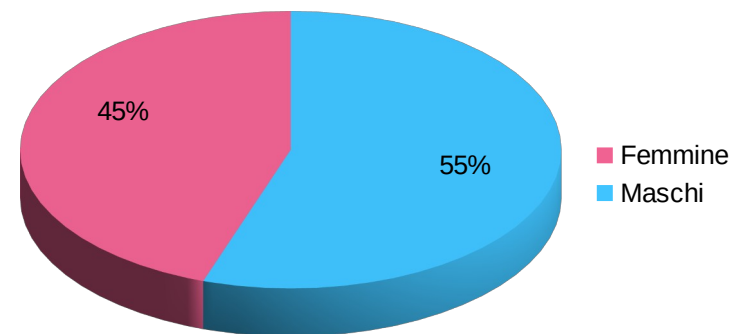


Anno	Maschi	Femmine	Totale
2012	382	320	702
2013	395	314	709
2014	390	323	713
2015	383	317	700
2016	381	314	695
2017	377	311	688
2018	365	306	671
2019	350	298	648
2020	330	290	620
2021	339	302	641
2022	348	304	652
2023	352	310	662
2024	355	305	660
30.09.2025	374	303	677

\*Fonte: Elaborazione ufficio Programmazione e Controllo su dati del Settore Politiche per il personale

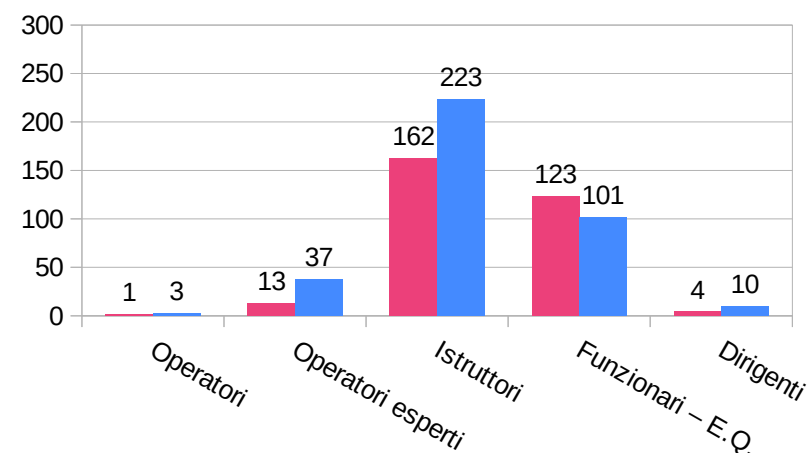


La distribuzione per genere del personale a tempo indeterminato evidenzia, anche per il 2025, una prevalenza della componente maschile, che rappresenta il 55% del totale. Tale dato conferma la tendenza strutturale già rilevata negli anni precedenti.



Con riferimento all'inquadramento professionale, l'Area degli Istruttori risulta la più numerosa, con 385 dipendenti, pari a circa il 57% del personale complessivo. Segue l'Area dei Funzionari ed Elevate Qualificazioni, che conta 224 unità, corrispondenti al 33% del totale.

L'analisi di genere evidenzia una prevalenza maschile in tutte le aree professionali, ad eccezione di quella dei Funzionari ed Elevate Qualificazioni, nella quale le donne rappresentano il 55% del personale appartenente a tale area.



\*Fonte: Elaborazione ufficio Programmazione e Controllo su dati del Settore Politiche per il personale



La tabella illustra la distribuzione del personale nei diversi settori dell'Ente.

Il settore Polizia locale risulta il più numeroso seguito dal settore Diritti sociali, Inclusione e pari opportunità e dal settore Edilizia privata, Attività Produttive, Pianificazione territoriale e Paesaggio.

Si conferma l'elevato tasso di femminilizzazione nelle aree organizzative dedicate ai servizi alla persona – in particolare nei settori Politiche educative, giovanili, sportive e patrimoniali e Diritti sociali, Inclusione e pari opportunità – a fronte di una marcata prevalenza maschile nei settori di carattere tecnico quali Innovazione Tecnologica e Smart City, Ambiente e verde pubblico, Infrastrutture della mobilità e traffico, Lavori pubblici e manutenzione del patrimonio comunale, Edilizia privata, Attività Produttive, Pianificazione territoriale e Paesaggio.

<b>Popolazione dipendente per Settore al 30.09 2025</b>	<b>Femmine</b>	<b>Maschi</b>	<b>Totale</b>	<b>%</b>
Affari generali, protocollo e notifiche	17	4	21	3,10%
Ambiente e Verde Pubblico	13	28	41	6,06%
Politiche finanziarie e tributarie	24	17	41	6,06%
Politiche educative, giovanili, sportive e patrimoniali	24	11	35	5,17%
Contratti pubblici e Servizi alla cittadinanza	32	22	54	7,98%
Cultura e turismo	17	12	29	4,28%
Politiche della casa	8	9	17	2,51%
Diritti sociali, Inclusione e pari opportunità	57	27	84	12,41%
Direzione Generale	10	12	22	3,25%
Infrastrutture della Mobilità e Traffico	12	28	40	5,91%
Innovazione tecnologica e Smart City	2	18	20	2,95%
Lavori Pubblici e manutenzione del patrimonio comunale	12	25	37	5,47%
Edilizia privata, Attività Produttive, Pianificazione territoriale e Paesaggio	23	41	64	9,45%
Politiche per il personale	15	7	22	3,25%
Polizia locale	37	113	150	22,16%
<b>Totale</b>	<b>303</b>	<b>374</b>	<b>677</b>	

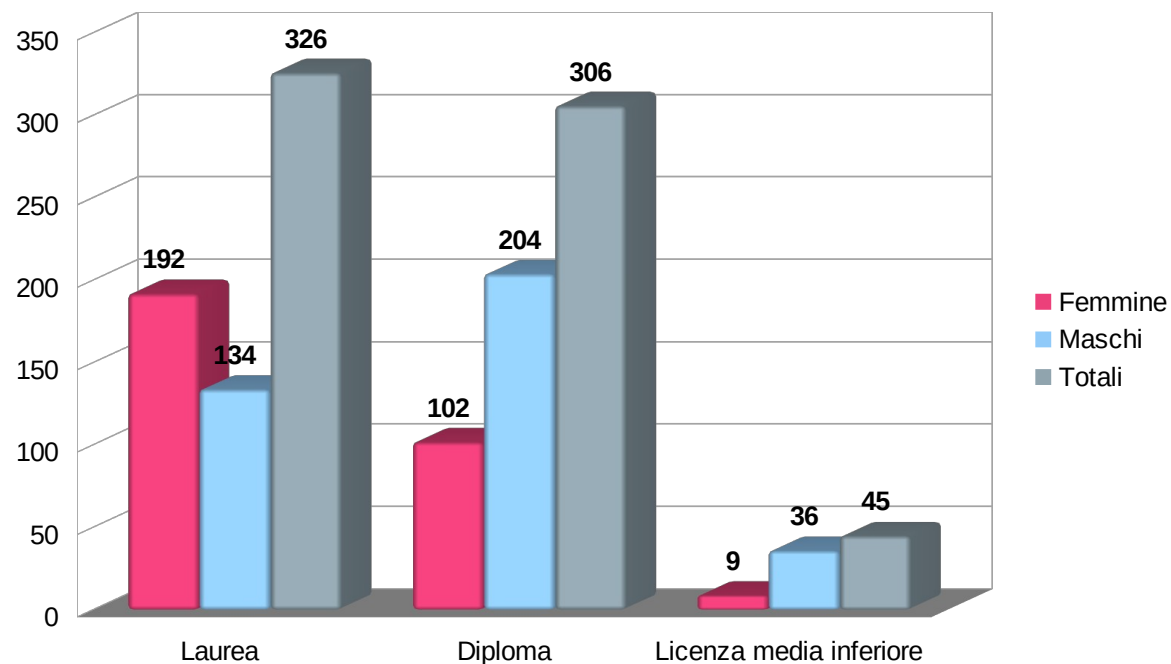
\*Fonte: Elaborazione ufficio Programmazione e Controllo su dati del Settore Politiche per il personale



Con riferimento alla distribuzione del personale per titolo di studio, si rileva che il 48% dei dipendenti è in possesso di una laurea magistrale o laurea triennale, mentre il 45% dispone di un diploma di scuola secondaria di secondo grado.

L'analisi per genere evidenzia un più elevato livello di scolarizzazione della componente femminile: il 63% delle donne in servizio presso il Comune di Sassari è in possesso di un titolo universitario, il 34% è diplomato, e il 3% ha conseguito la licenza media inferiore.

Per quanto riguarda la componente maschile, la distribuzione risulta più equilibrata, con il 36% del personale dipendente in possesso di laurea magistrale o laurea triennale, il 54% con diploma di scuola superiore e il 10% con licenza media inferiore.



\*Fonte: Elaborazione ufficio Programmazione e Controllo su dati del Settore Politiche per il personale

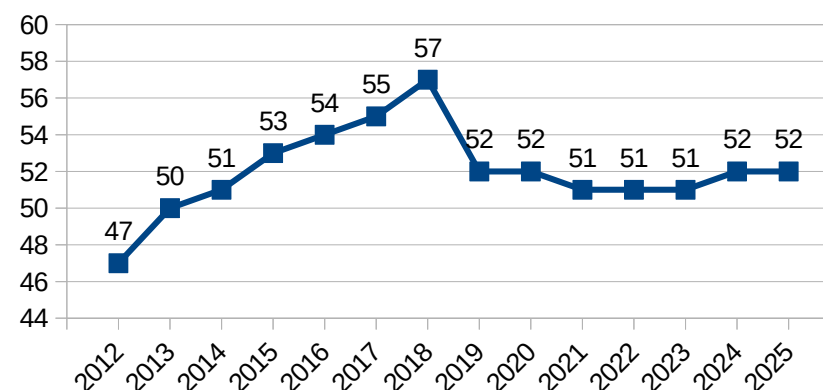




L'analisi della distribuzione per età anagrafica evidenzia che l'età media del personale si mantiene su livelli elevati, attestandosi nel 2025 a 52 anni, dopo che nel triennio 2021/2023 era rimasta stabile intorno ai 51 anni.

Il fenomeno del progressivo invecchiamento della forza lavoro rappresenta una tendenza consolidata nel pubblico impiego a livello nazionale. Secondo i dati del Conto Annuale elaborati dal MEF – Ragioneria Generale dello Stato, nel 2023 l'età media dei dipendenti del comparto Funzioni Locali risulta pari a 51,8 anni, con un incremento di quasi sei anni rispetto al dato registrato nel 2003.

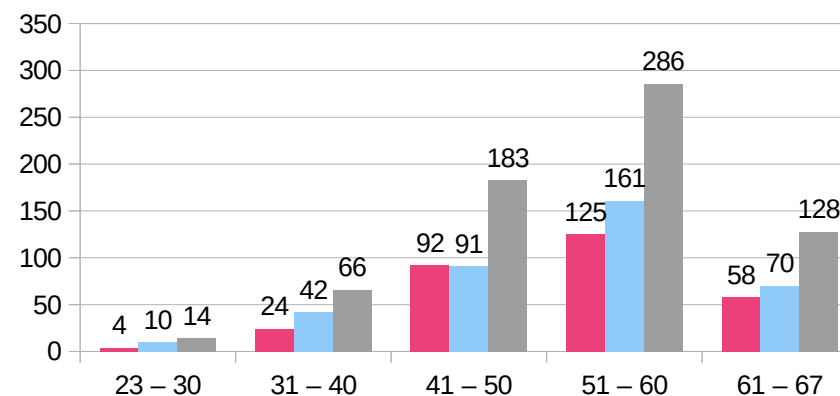
Età media dipendenti



La distribuzione del personale per classi di età mostra una maggiore concentrazione nella fascia 51-60 anni, che comprende 286 dipendenti, pari al 42% del totale.

Il 37% dei lavoratori rientra nella fascia 31-50 anni, mentre i dipendenti con età pari o inferiore a 30 anni sono appena 14 unità, corrispondenti al 2% del personale complessivo.

Gli ultrasessantenni risultano 128, rappresentando il 19% del totale.



\*Fonte: Elaborazione ufficio Programmazione e Controllo su dati del Settore Politiche per il personale



### 1.2.7 COERENZA E COMPATIBILITÀ PRESENTE E FUTURA CON I VINCOLI DI FINANZA PUBBLICA

Dal 2016 la regola dell'equilibrio di bilancio ha sostituito definitivamente il Patto di Stabilità Interno. Al raggiungimento degli obiettivi di finanza pubblica nazionali concorrono le regioni e le Province Autonome di Trento e di Bolzano, le città metropolitane, le province e tutti i comuni, a prescindere dal numero di abitanti.

La legge 12 agosto 2016, n. 164, ha superato i previgenti quattro saldi della legge n. 243 del 2012, prevedendo un unico saldo non negativo in termini di competenza, tra le entrate finali e le spese finali, al netto delle voci attinenti all'accensione o al rimborso di prestiti.

Le nuove norme individuano un unico saldo non negativo sia nella fase di previsione che di rendiconto, con l'obiettivo di: i) assicurare gli equilibri di finanza pubblica; ii) semplificare i vincoli di finanza pubblica degli Enti territoriali locali, fermi restando gli equilibri di parte corrente e di cassa già previsti dalla legislazione ordinaria vigente, atti ad assicurare gli equilibri di gestione e la riqualificazione della spesa nel medio-lungo periodo; iii) fornire un quadro certo per una programmazione di medio-lungo periodo volta, tra l'altro, a rilanciare gli investimenti sul territorio.

Il quadro viene completato con l'inclusione nel saldo del fondo pluriennale vincolato che, si ricorda, è uno strumento contabile che garantisce la copertura di spese imputate agli esercizi successivi a quello in corso, costituito da risorse già accertate nell'esercizio in corso, ma destinate al finanziamento di obbligazioni passive dell'ente esigibili in esercizi successivi a quello in cui è accertata l'entrata.

Nelle entrate e nelle spese finali in termini di competenza è considerato il Fondo Pluriennale Vincolato, di entrata e di spesa, al netto della quota rinveniente dal ricorso all'indebitamento.

A decorrere dal 2020, è prevista l'inclusione del Fondo pluriennale vincolato per la parte finanziata dalle entrate finali.



## 1.2.8 OBIETTIVI STRATEGICI PER INDIRIZZI STRATEGICI E MISSIONI

Indirizzi strategici	Obiettivi strategici	Missioni
<b>Cambiare la prospettiva: l'inclusione, la sicurezza, l'accessibilità e le pari opportunità</b>	1.1 Costruire una comunità solidale in cui siano garantite condizioni di uguaglianza e che tenga conto delle esigenze delle donne	12 – Diritti sociali, politiche sociali e famiglia
	1.2 Costruire una Sassari a misura di tutte e tutti	12 – Diritti sociali, politiche sociali e famiglia
	1.3 Sostenere la genitorialità, le famiglie, i giovani e promuovere l'integrazione di cittadine/i stranieri e la loro partecipazione alla vita della comunità	12 – Diritti sociali, politiche sociali e famiglia
	1.4 Facilitare l'incontro fra le istituzioni che in misura diversa agiscono e interagiscono con il sistema penitenziario	12 – Diritti sociali, politiche sociali e famiglia
	1.5 Promuovere una strategia globale per la tutela degli animali e il miglioramento delle loro condizioni di vita	09 - Sviluppo sostenibile e tutela del territorio e dell'ambiente
	1.6 Sassari punto di riferimento in ambito culturale per il territorio	08 – Tutela e valorizzazione dei beni e attività culturali
	1.7 Razionalizzazione e valorizzazione degli spazi dedicati alla cultura	08 – Tutela e valorizzazione dei beni e attività culturali
	1.8 Aumentare l'offerta di impianti e spazi per lo sport ricreativo e per quello agonistico	06 Politiche giovanili, sport e tempo libero
	1.9 Promuovere lo sport come elemento di benessere e coesione sociale	06 Politiche giovanili, sport e tempo libero
	1.10 Migliorare la qualità dell'offerta in materia di istruzione mediante un sistema integrato di interventi	04 Istruzione e diritto allo studio
	1.11 Garantire la sicurezza urbana in senso reale e percepito	03 – Ordine pubblico e sicurezza



<b>Cambiare la prospettiva: la sostenibilità, l'innovazione, lo sviluppo del territorio e la qualità dell'abitare</b>	2.1 Favorire la conversione ambientale dell'area industriale e superare l'utilizzo del carbone a favore del ricorso alle energie rinnovabili	09 - Sviluppo sostenibile e tutela del territorio e dell'ambiente
	2.2 Favorire l'apertura di spazi dedicati alla nascita di start up e all'incubazione di nuova impresa in ambito digitale	14 – Sviluppo economico e competitività
	2.3 Ridare centralità al lavoro per avviare una nuova stagione di sviluppo e di crescita	14 – Sviluppo economico e competitività
	2.4 Adottare misure volte a rendere Sassari una moderna e accogliente città universitaria	08 – Assetto del territorio
	2.5 Sviluppare rapporti di collaborazione con l'Università e l'Ersu al fine di arricchire l'offerta culturale	05 – Tutela e valorizzazione dei beni e attività culturali
	2.6 Aggiornare e adeguare il PUC, al PPR e al Piano di assetto idrogeologico	08 Assetto del territorio ed edilizia abitativa
	2.7 Valorizzazione delle aree costiere e rilancio dell'offerta turistica	07 - Turismo
	2.8 Realizzazione di un Piano dei lavori pubblici volto alla sostenibilità ed al benessere dei cittadini	08 – Assetto del territorio ed edilizia abitativa
	2.9 Ottimizzare l'utilizzo delle aree mercatali	14 – Sviluppo economico e competitività
	2.10 Adottare un Piano di rigenerazione urbana integrato e sostenibile	08 – Assetto del territorio ed edilizia abitativa
	2.11 Dare impulso alle attività finalizzate a garantire il decoro e la pulizia dell'intero comparto urbanistico e storico	09 - Sviluppo sostenibile e tutela del territorio e dell'ambiente
	2.12 Ridefinizione del sistema dei trasporti	10 – Trasporti e diritto alla mobilità
	2.13 Riscoprire e rivalutare la centralità della città nei processi di sviluppo del territorio del Nord Ovest	14 – Sviluppo economico e competitività
	2.14 Definizione di strategie di sviluppo territoriale e urbanistico	08 – Assetto del territorio ed edilizia abitativa




Cambiare la prospettiva: la sostenibilità, l'innovazione, lo sviluppo del territorio e la qualità dell'abitare	2.15 Sviluppare un sistema di trasporto urbano ed extraurbano in grado di migliorare la qualità della vita e ridurre l'impatto ambientale	10 – Trasporti e diritto alla mobilità
	2.16 Superare la contrapposizione e favorire una connessione armoniosa tra il centro storico, le periferie, l'agro e Predda Niedda	08 – Assetto del territorio ed edilizia abitativa
	2.17 Valorizzazione del sistema delle valli per favorire lo sviluppo turistico, consentire l'ospitalità di eventi culturali e contrastare gli effetti dei cambiamenti climatici	07 - Turismo
	2.18 Valorizzazione di litorali	07 - Turismo
	2.19 Valorizzazione e salvaguardia del territorio dell'agro	09 Sviluppo sostenibile e tutela del territorio e dell'ambiente
	2.20 Riqualificazione turistico-ambientale di Platamona e degli altri litorali	07 - Turismo
	2.21 Garantire la sicurezza nel territorio mediante interventi di mitigazione del rischio idrogeologico	09 Sviluppo sostenibile e tutela del territorio e dell'ambiente
	2.22 Sicurezza nelle scuole e negli edifici comunali	04 – Istruzione e diritto allo studio
	2.23 Promuovere un intervento integrato di riqualificazione delle periferie per garantire un'omogeneità di servizi e infrastrutture in tutto il territorio comunale	08 – Assetto del territorio ed edilizia abitativa
	2.24 Elaborare una strategia per l'adattamento ai cambiamenti climatici finalizzata a mitigare i rischi ambientali e promuovere la resilienza	09 Sviluppo sostenibile e tutela del territorio e dell'ambiente
	2.25 Sostenere una cultura della sostenibilità e responsabilità ambientale	09 Sviluppo sostenibile e tutela del territorio e dell'ambiente
	2.26 Modificare i modelli di consumo e minimizzare la produzione di rifiuti alla fonte	09 Sviluppo sostenibile e tutela del territorio e dell'ambiente
	2.27 Migliorare e potenziare il sistema di raccolta differenziata nel territorio	09 Sviluppo sostenibile e tutela del territorio e dell'ambiente



	comunale	dell'ambiente
	2.28 Ridurre lo spreco di risorse energetiche, idriche e alimentari	09 Sviluppo sostenibile e tutela del territorio e dell'ambiente
	2.29 Migliorare la gestione del verde pubblico	09 Sviluppo sostenibile e tutela del territorio e dell'ambiente
	2.30 Migliorare il comfort acustico	09 Sviluppo sostenibile e tutela del territorio e dell'ambiente
	2.31 Proteggere la biodiversità	09 Sviluppo sostenibile e tutela del territorio e dell'ambiente
<b>Cambiare la prospettiva: la partecipazione attiva, la governance territoriale, la comunicazione e l'efficienza della macchina amministrativa</b>	3.1 Garantire il diritto alla salute e fornire adeguate risposte ai bisogni delle persone	12 – Diritti sociali, politiche sociali e famiglia
	3.2 Incentivare la partecipazione delle cittadine e dei cittadini ai processi decisionali	01 Servizi istituzionali e generali, di gestione e di controllo
	3.3 Introdurre modalità di confronto partecipato al fine di coinvolgere i portatori di interesse nelle scelte di programmazione delle risorse e rendere più conoscibile e leggibile il bilancio	01 Servizi istituzionali e generali, di gestione e di controllo
	3.4 Programmazione di un territorio aperto a scenari dinamici e in interconnessione e creazione di una città circolare dove ci sia equilibrio tra tutela ambientale e potenzialità di sviluppo e in grado di sanare la contrapposizione tra centro, periferie, borgate e area industriale di Predda Niedda	01 Servizi istituzionali e generali, di gestione e di controllo
	3.5 Contribuire all'attuazione delle priorità strategiche dell'Agenda Europea 2021 - 2027 attraverso l'attivazione e la realizzazione di programmi di rigenerazione urbana e di progetti complessi finanziati dai fondi strutturali europei	01 Servizi istituzionali e generali, di gestione e di controllo
	3.6 Rafforzare la capacità amministrativa per creare valore pubblico e aumentare il	01 Servizi istituzionali e generali, di gestione e di controllo



	livello di benessere sociale, economico e ambientale	di controllo
	3.7 Favorire l'innovazione e lo sviluppo tecnologico per rendere la città più intelligente	01 Servizi istituzionali e generali, di gestione e di controllo
	3.8 Attuare i principi del governo aperto attivando processi partecipativi di programmazione, monitoraggio, valutazione e comunicazione	01 Servizi istituzionali e generali, di gestione e di controllo



## Documento Unico di Programmazione

Inclusione, sicurezza, accessibilità e pari opportunità

Sostenibilità, innovazione, sviluppo del territorio e qualità dell'abitare

Partecipazione attiva, governance territoriale, comunicazione, efficienza della macchina amministrativa

- 1.1 Costruire una comunità solidale in cui siano garantite condizioni di uguaglianza e che tenga conto delle esigenze delle donne
- 1.2 Costruire una Sassari a misura di tutte e tutti
- 1.3 Sostenere la genitorialità, le famiglie, i giovani e promuovere l'integrazione di cittadine/i stranieri e la loro partecipazione alla vita della comunità
- 1.4 Facilitare l'incontro fra le istituzioni che in misura diversa agiscono e interagiscono con il sistema penitenziario
- 1.5 Promuovere una strategia globale per la tutela degli animali e il miglioramento delle loro condizioni di vita
- 1.6 Sassari punto di riferimento in ambito culturale per il territorio
- 1.7 Razionalizzazione e valorizzazione degli spazi dedicati alla cultura
- 1.8 Aumentare l'offerta di impianti e spazi per lo sport ricreativo e per quello agonistico
- 1.9 Promuovere lo sport come elemento di benessere e coesione sociale
- 1.10 Migliorare la qualità dell'offerta in materia di istruzione mediante un sistema integrato di interventi
- 1.11 Garantire la sicurezza urbana in senso reale e percepito

- 2.1 Favorire la conversione ambientale dell'area industriale e superare l'utilizzo del carbone a favore del ricorso alle energie rinnovabili
- 2.2 Favorire l'apertura di spazi dedicati alla nascita di start up e all'incubazione di nuova impresa in ambito digitale
- 2.3 Ridare centralità al lavoro per avviare una nuova stagione di sviluppo e di crescita
- 2.4 Adottare misure volte a rendere Sassari una moderna e accogliente città universitaria
- 2.5 Sviluppare rapporti di collaborazione con l'Università e l'Ersu al fine di arricchire l'offerta culturale
- 2.6 Aggiornare e adeguare il PUC, al PPR e al Piano di assetto idrogeologico
- 2.7 Valorizzazione delle aree costiere e rilancio dell'offerta turistica
- 2.8 Realizzazione di un Piano dei lavori pubblici volto alla sostenibilità ed al benessere dei cittadini
- 2.9 Ottimizzare l'utilizzo delle aree mercatali
- 2.10 Adottare un Piano di rigenerazione urbana integrato e sostenibile
- 2.11 Dare impulso alle attività finalizzate a garantire il decoro e la pulizia dell'intero comparto urbanistico e storico
- 2.12 Ridefinizione del sistema dei trasporti
- 2.13 Riscoprire e rivalutare la centralità della città nei processi di sviluppo del territorio del Nord Ovest

- 2.14 Definizione di strategie di sviluppo territoriale e urbanistico
- 2.15 Sviluppare un sistema di trasporto urbano ed extraurbano in grado di migliorare la qualità della vita e ridurre l'impatto ambientale
- 2.16 Superare la contrapposizione e favorire una connessione armoniosa tra il centro storico, le periferie, l'agro e Predda Niedda
- 2.17 Valorizzazione del sistema delle valli per favorire lo sviluppo turistico, consentire l'ospitalità di eventi culturali e contrastare gli effetti dei cambiamenti climatici
- 2.18 Valorizzazione di litorali
- 2.19 Valorizzazione e salvaguardia del territorio dell'agro
- 2.20 Riqualficazione turistico-ambientale di Platamona e degli altri litorali
- 2.21 Garantire la sicurezza nel territorio mediante interventi di mitigazione del rischio idrogeologico
- 2.22 Sicurezza nelle scuole e negli edifici comunali
- 2.23 Promuovere un intervento integrato di riqualficazione delle periferie per garantire un'omogeneità di servizi e infrastrutture in tutto il territorio comunale
- 2.24 Elaborare una strategia per l'adattamento ai cambiamenti climatici finalizzata a mitigare i rischi ambientali e promuovere la resilienza
- 2.25 Sostenere una cultura della sostenibilità e responsabilità ambientale

- 3.1 Garantire il diritto alla salute e fornire adeguate risposte ai bisogni delle persone
- 3.2 Incentivare la partecipazione delle cittadine e dei cittadini ai processi decisionali
- 3.3 Introdurre modalità di confronto partecipato al fine di coinvolgere i portatori di interesse nelle scelte di programmazione delle risorse e rendere più conoscibile e leggibile il bilancio
- 3.4 Programmazione di un territorio aperto a scenari dinamici e in interconnessione e creazione di una città circolare dove ci sia equilibrio tra tutela ambientale e potenzialità di sviluppo e in grado di sanare la contrapposizione tra centro, periferie, borgate e area industriale di Predda Niedda
- 3.5 Contribuire all'attuazione delle priorità strategiche dell'Agenda Europea 2021 - 2027 attraverso l'attivazione e la realizzazione di programmi di rigenerazione urbana e di progetti complessi finanziati dai fondi strutturali europei
- 3.6 Rafforzare la capacità amministrativa per creare valore pubblico e aumentare il livello di benessere sociale, economico e ambientale
- 3.7 Favorire l'innovazione e lo sviluppo tecnologico per rendere la città più intelligente
- 3.8 Attuare i principi del governo aperto attivando processi partecipativi di programmazione, monitoraggio, valutazione e comunicazione

- 2.26 Modificare i modelli di consumo e minimizzare la produzione di rifiuti alla fonte
- 2.27 Migliorare e potenziare il sistema di raccolta differenziata nel territorio comunale
- 2.28 Ridurre lo spreco di risorse energetiche, idriche e alimentari
- 2.29 Migliorare la gestione del verde pubblico
- 2.30 Migliorare il comfort acustico
- 2.31 Proteggere la biodiversità





## 1.2.9 MODALITÀ DI RENDICONTAZIONE

La rendicontazione dei risultati dei programmi e degli obiettivi indicati nel Documento Unico di Programmazione avverrà, nel corso del mandato, attraverso il rendiconto di gestione, la verifica dello stato di attuazione dei programmi e la relazione sulla performance.


Il **Rendiconto di Gestione** comprende il conto del bilancio, il conto economico e lo stato patrimoniale. Come indicato dall'art. 277 del TUEL il rendiconto della gestione è deliberato entro il 30 aprile dell'anno successivo dall'organo consiliare, tenuto conto della relazione dell'organo di revisione;

La **Verifica dello Stato di attuazione dei programmi** che viene effettuata una volta all'anno sulla base di quanto riportato dall'articolo 147 – ter, comma 2, del D. Lgs. 267/2000 laddove si prevede che “l'unità preposta al controllo strategico....elabora rapporti periodici, da sottoporre all'organo esecutivo e al consiglio per la successiva predisposizione di deliberazioni consiliari di ricognizione dei programmi”;

La **Relazione sulla Performance**, introdotta dal D. Lgs. 150/2009, con lo scopo di evidenziare con riferimento all'anno precedente, i risultati organizzativi ed individuali raggiunti rispetto ai singoli obiettivi programmati, evidenziando gli eventuali scostamenti. Con essa verranno esaminate le singole azioni compiute, la percentuale di realizzazione degli obiettivi che ci si era proposti, le ragioni che hanno impedito che quanto programmato;

Il **Bilancio sociale**, che integra il sistema di rendicontazione contabile previsto dall'attuale ordinamento, che rappresenta un documento “volontario” con il quale si comunicano ai portatori di interesse le informazioni relative alle principali attività e servizi;

Alla fine del Mandato, come previsto dal D. Lgs. n. 149 del 06/09/2011, verrà predisposta la **Relazione di fine mandato** per descrivere le principali attività normative e amministrative svolte durante il mandato, con specifico riferimento anche al sistema e agli esiti dei controlli interni.




**COMUNE  
DI SASSARI**



# **SEZIONE OPERATIVA**

**I PARTE**





**COMUNE  
DI SASSARI**

# 2.1 ENTRATE

## 2.1

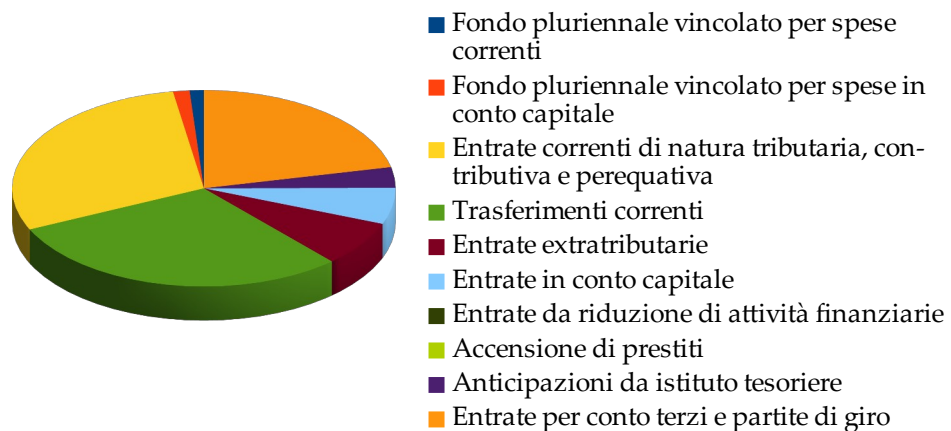
Composizione delle Entrate per Titoli



## 2.1 COMPOSIZIONE DELLE ENTRATE PER TITOLI

	2026	2027	2028
Fondo pluriennale vincolato per spese correnti	3.816.880,68	420.607,07	4.563,97
Fondo pluriennale vincolato per spese in conto capitale	4.995.361,81	9.837,84	0,00
Entrate correnti di natura tributaria, contributiva e perequativa	86.149.395,74	86.149.395,74	86.149.395,74
Trasferimenti correnti	87.491.633,53	86.712.217,09	85.460.846,69
Entrate extratributarie	22.518.643,59	22.439.118,28	22.437.618,28
Entrate in conto capitale	20.165.556,70	6.677.137,64	3.181.238,03
Entrate da riduzione di attività finanziarie	0,00	0,00	0,00
Accensione di prestiti	0,00	0,00	0,00
Anticipazioni da istituto tesoriere	10.000.000,00	10.000.000,00	10.000.000,00
Entrate per conto terzi e partite di giro	63.297.000,00	63.297.000,00	63.297.000,00
<b>Totale</b>	<b>298.434.472,05</b>	<b>275.705.313,66</b>	<b>270.530.662,71</b>

Anno 2026



## 2.2 INDIRIZZI IN MATERIA DI TRIBUTI

### 2.2

Indirizzi in materia di tributi



## 2.2 INDIRIZZI IN MATERIA DI TRIBUTI E TARIFFE DI SERVIZI

Gli indirizzi di carattere generale sono riportati al paragrafo 1.2.3.

Si terrà conto di eventuali disposizioni contenute nelle leggi di finanza pubblica che potranno incidere nella politica tributaria e tariffaria dell'Ente nel triennio considerato.

La politica tributaria e tariffaria resta sostanzialmente invariata.

In relazione alla Tariffa rifiuti, tuttavia, si richiama il comma 5-quinquies dell'articolo 3 del decreto-legge 30 dicembre 2021, n. 228 il quale, in deroga a quanto disposto dall'articolo 1, comma 683, della legge 27 dicembre 2013, n. 147, prevede che, a decorrere dal 2022, i comuni possano approvare i piani finanziari del servizio di gestione dei rifiuti urbani, le tariffe e i regolamenti della TARI e della tariffa corrispettiva entro il termine del 30 aprile di ciascun anno.

Pertanto solo successivamente, con specifici provvedimenti, verranno adottate la deliberazione di "Approvazione piano economico finanziario del servizio integrato di gestione dei rifiuti urbani – anno 2026" e la deliberazione di "Approvazione tariffe TARI (tassa rifiuti) - annualità 2026".

## 2.3 COERENZA DEL BILANCIO CON GLI STRUMENTI URBANISTICI VIGENTI

2.3

Strumenti urbanistici generali e attuativi



## 2.3 COERENZA DEL BILANCIO CON GLI STRUMENTI URBANISTICI VIGENTI

### STRUMENTI URBANISTICI GENERALI

Sono vigenti i seguenti Piani urbanistici generali:

- Piano Urbanistico Comunale del Comune di Sassari pubblicato sul BURAS n° 58 Parte III del 11 dicembre 2014;
- Variante n. 8 Adozione Delibera di Consiglio n. 7 del 15.01.2019 , approvazione definitiva Delibera di Consiglio n. 46 del 7.4.2022, pubblicato sul BURAS n. 49 del 27.10.2022.
- Piano Territoriale di Coordinamento dell'Area di Sviluppo Industriale di Sassari-Alghero-Porto Torres approvato con D.P.C.M. del 5 novembre 1971, modificato con D.P.G.R. 29.10.1974, n°228 e con successivi Decreti Assessoriali n°76/U/1991,n°333/U/1995, n°2404/U/1997 e, da ultimo, recepito con deliberazione consiliare 26 luglio 2005, n°50.

### STRUMENTI URBANISTICI ATTUATIVI

Sono vigenti i seguenti Piani urbanistici attuativi:

- Piano Particolareggiato del Centro Storico (PUA di iniziativa pubblica) approvato definitivamente con Deliberazione del Consiglio Comunale n.9 del 06.02.2018 e pubblicato sul BURAS n. 16 del 22.03.2018;
- Piano Particolareggiato del Sacro Cuore (PUA di iniziativa pubblica) approvato definitivamente con deliberazione del Consiglio Comunale n. 40 del 22.05.2018 e pubblicato sul BURAS n. 34 del 19.07.2018;
- Piano di Utilizzo dei Litorali PUL (PUA di iniziativa pubblica) approvato definitivamente con Deliberazione del Consiglio Comunale n. 11 del 22.01.2019 e pubblicato sul BURAS n. 11 del 07.03.2019;
- Piano Particolareggiato di Tottubella (PUA di iniziativa pubblica) approvato definitivamente con Deliberazione del Consiglio Comunale n. 27 del 02.04.2019 e pubblicato sul BURAS n. 54 del 12.12.2019;
- Piano Particolareggiato dell'area di espansione ottocentesca all'interno del centro di antica e prima formazione (PUA di iniziativa pubblica) approvato definitivamente con Deliberazione del Consiglio Comunale n. 70 del 03.12.2020 e pubblicato sul BURAS n. 50 del 02.09.2021;
- Piano Particolareggiato del quartiere "Le Conce" ricadente all'interno del Centro di Antica e Prima Formazione di Sassari (PUA di iniziativa pubblica) approvato definitivamente con Deliberazione del Consiglio Comunale n. 38 del 15.07.2021 e pubblicato sul BURAS n. 22 del 27.04.2023;





- Piano di Lottizzazione Sottozona C3a PN9 a Li Punti (PUA di iniziativa privata presentato da Consorzio di Urbanizzazioni Li Punti sud) approvato definitivamente con Deliberazione del Consiglio Comunale n. 19 del 28.03.2017 e pubblicato sul BURAS n. 24 del 18.05.2017;
- Piano Urbanistico Attuativo di iniziativa privata Sottozona B2a PN12 Via Luna e Sole ang. Via Parodi (PUA di iniziativa privata presentato Nieddu Costruzioni Srl) approvato definitivamente con Deliberazione del Consiglio Comunale n. 89 del 21.11.2017 e pubblicato sul BURAS n. 60 del 21.12.2017;
- Piano di Lottizzazione Sottozona C3 b2 Reg. Serra Secca (PUA di iniziativa privata presentato da Società C.E.A.) approvato definitivamente con Deliberazione del Consiglio Comunale n. 25 del 28.04.2019 e pubblicato sul BURAS n. 26 del 06.06.2019;
- Piano di Lottizzazione Sottozona C3 c Progetto Integrato n. 5 Loc. Palmadula (PUA di iniziativa privata presentato da Angheleddu e più ) approvato definitivamente con Deliberazione del Consiglio Comunale n. 28 del 02.04.2019 e pubblicato sul BURAS n. 26 del 06.06.2019;
- Piano di Lottizzazione Sottozona C3 a Serra Secca (PUA di iniziativa privata) approvato definitivamente con Deliberazione del Consiglio Comunale n. 100 del 19.12.2019 e pubblicato sul BURAS n. 6 del 06.02.2020;
- Piano di Lottizzazione Sottozona C3 a - PN 6 Sant'Orsola (PUA di iniziativa privata) approvato definitivamente con deliberazione del Consiglio Comunale n. 5 del 17.02.2022 e pubblicato sul BURAS n° 12 del 17.03.2022;
- Piano Urbanistico Attuativo di iniziativa privata relativo al Progetto Norma "B2\_PN11 - via Simon" (PUA di iniziativa privata presentato dalla SOIA S.r.l.) approvato definitivamente con Deliberazione del Consiglio Comunale n. 29 del 26.05.2022 e pubblicato sul BURAS n. 38 del 03.08.2023.

## 2.4 SPESA E OBIETTIVI OPERATIVI

### 2.4

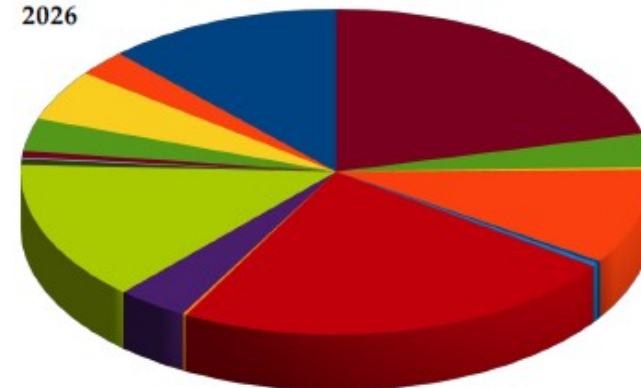
Composizione della spesa per Missione e  
Obiettivi Strategici, operativi ed Azioni



## 2.4.1 COMPOSIZIONE DELLE SPESE PER MISSIONE

Missioni	2026	2027	2028
Servizi istituzionali, generali e di gestione	36.004.305,46	29.620.601,61	29.958.309,34
Ordine Pubblico e sicurezza	7.698.628,05	7.124.487,73	6.972.728,45
Istruzione e diritto allo studio	15.087.787,97	13.568.408,83	13.568.252,07
Tutela e valorizzazione dei beni e attività culturali	9.707.663,17	6.271.862,92	2.997.162,30
Politiche giovanili, Sport e tempo libero	1.949.755,18	917.657,46	794.679,37
Turismo	399.250,00	399.250,00	399.250,00
Assetto del territorio ed edilizia abitativa	1.703.250,76	1.567.091,70	1.567.091,70
Sviluppo sostenibile e tutela del territorio e dell'ambiente	41.578.723,28	39.530.472,83	39.464.260,17
Trasporti e diritto alla mobilità	10.963.633,89	6.240.271,99	6.243.886,99
Soccorso civile	535.370,71	446.645,59	446.645,59
Diritti sociali, politiche sociali e famiglia	68.915.062,45	65.922.926,41	64.553.431,07
Tutela della salute	958.331,45	916.356,30	840.856,30
Sviluppo economico e competitività	740.637,51	570.637,51	570.637,51
Fondi e accantonamenti	28.210.649,44	28.618.926,73	28.158.398,11
Debito pubblico	684.422,73	692.716,05	698.073,74
Anticipazioni finanziarie	10.000.000,00	10.000.000,00	10.000.000,00
Servizi per conto terzi	63.297.000,00	63.297.000,00	63.297.000,00
<b>Totale</b>	<b>298.434.472,05</b>	<b>275.705.313,66</b>	<b>270.530.662,71</b>

2026




- Servizi istituzionali, generali e di gestione
- Ordine Pubblico e sicurezza
- Istruzione e diritto allo studio
- Tutela e valorizzazione dei beni e attività culturali
- Politiche giovanili, Sport e tempo libero
- Turismo
- Assetto del territorio ed edilizia abitativa
- Sviluppo sostenibile e tutela del territorio e dell'ambiente
- Trasporti e diritto alla mobilità
- Soccorso civile
- Diritti sociali, politiche sociali e famiglia
- Tutela della salute
- Sviluppo economico e competitività
- Fondi e accantonamenti
- Debito pubblico
- Anticipazioni finanziarie
- Servizi per conto terzi






**CAMBIARE LA PROSPETTIVA: L'INCLUSIONE, LA SICUREZZA,  
L'ACCESSIBILITÀ E LE PARI OPPORTUNITÀ**

<b>Indirizzo strategico</b>	<b>1 - CAMBIARE LA PROSPETTIVA: L'INCLUSIONE, LA SICUREZZA, L'ACCESSIBILITÀ E LE PARI OPPORTUNITÀ</b>	<b>Linea programmatica 05</b> <b>Sassari Città per le donne</b> 
-----------------------------	---	--

<b>Obiettivo strategico</b>
1.1 - Costruire una comunità solidale in cui siano garantite condizioni di uguaglianza e che tenga conto delle esigenze delle donne

<b>Obiettivo operativo</b>
1.1.1 - Promuovere la partecipazione attiva e paritaria delle donne in tutte le attività culturali della comunità cittadina, garantendo che le loro esigenze, competenze e prospettive siano pienamente riconosciute e valorizzate.

Azioni	Settore coinvolto	2026	2027	2028	Responsabile gestionale	Referente politico
1.1.1.1 - Monitoraggio dell'inclusività delle donne nelle attività culturali cittadine con attività di raccolta dati relativa all'accesso alle risorse e alla rappresentanza nelle produzioni	Cultura e turismo	X	X	X	Marge Cannas	Nicoletta Puggioni
1.1.1.2 - Realizzazione di attività dedicate alla promozione del ruolo femminile nel settore culturale, coinvolgendo esperte e rappresentanti locali per discutere della partecipazione delle donne, includendo momenti di incontro, mentoring e formazione che accrescano la consapevolezza delle opportunità e delle risorse disponibili	Cultura e turismo	X	X	X	Marge Cannas	Nicoletta Puggioni
	Polizia locale				Giovanni Serra	Sindaco


<b>Indirizzo strategico</b>	<b>1 - CAMBIARE LA PROSPETTIVA: L'INCLUSIONE, LA SICUREZZA, L'ACCESSIBILITÀ E LE PARI OPPORTUNITÀ</b>	<b>Linea programmatica 05</b> <b>Sassari Città per le donne</b> 
-----------------------------	---	--

<b>Obiettivo strategico</b>
1.1 - Costruire una comunità solidale in cui siano garantite condizioni di uguaglianza e che tenga conto delle esigenze delle donne

<b>Obiettivo operativo</b>
1.1.2 - Garantire l'accessibilità alle risorse urbane

Azioni	Settore coinvolto	2026	2027	2028	Responsabile gestionale	Referente politico
1.1.2.1 – Attivazione procedura digitale per rilascio permessi stalli rosa	Infrastrutture della mobilità	X			Fabio Spurio	Massimo Rizzu
	Innovazione tecnologica e Smart City				Mario Mura	Giuseppe Masala




<b>Indirizzo strategico</b>	<b>1 - CAMBIARE LA PROSPETTIVA: L'INCLUSIONE, LA SICUREZZA, L'ACCESSIBILITÀ E LE PARI OPPORTUNITÀ</b>	<b>Linea programmatica 05</b> <b>Sassari Città per le donne</b> 
-----------------------------	---	--

<b>Obiettivo strategico</b>
1.1 - Costruire una comunità solidale in cui siano garantite condizioni di uguaglianza e che tenga conto delle esigenze delle donne

<b>Obiettivo operativo</b>
1.1.3 - Condivisione di strategie finalizzate a minimizzare gli effetti del cosiddetto gender gap e sensibilizzazione del personale sulle tematiche di genere e sulle condizioni delle pari opportunità

Azioni	Settore coinvolto	2026	2027	2028	Responsabile gestionale	Referente politico
1.1.3.1 - Predisposizione del bilancio di genere	Direzione generale Tutti i Settori	X	X	X	Antonio Spano	Giuseppe Masala
1.1.3.2 - Attivazione Corsi di formazione	Politiche per il personale	X	X	X	Maria Laura Cucci	Sindaco
1.1.3.3 - Comitato Unico di Garanzia per le pari opportunità (C.U.G.): Promuovere iniziative volte a garantire un ambiente di lavoro sempre più inclusivo e rispettoso dei diritti di tutti	Politiche per il personale	X	X	X	Maria Laura Cucci	Sindaco


<b>Indirizzo strategico</b>	<b>1 - CAMBIARE LA PROSPETTIVA: L'INCLUSIONE, LA SICUREZZA, L'ACCESSIBILITÀ E LE PARI OPPORTUNITÀ</b>	<b>Linea programmatica 06</b> <b>Sassari Città dei Diritti e dell'Inclusione</b> 
-----------------------------	---	---

<b>Obiettivo strategico</b>
1.2 - Costruire una Sassari a misura di tutte e tutti

<b>Obiettivo operativo</b>
1.2.1 - Garantire l'accessibilità rendendo fruibili a tutte e tutti gli spazi pubblici

Azioni	Settore coinvolto	2026	2027	2028	Responsabile gestionale	Referente politico
1.2.1.1 - Accessibilità universale dei punti di fermata del Trasporto Pubblico Locale con riferimento alle persone con disabilità	Infrastrutture della mobilità e traffico	X	X	X	Fabio Spurio	Massimo Rizzu
1.2.1.2 - Adozione e approvazione del Piano per l'abbattimento delle barriere architettoniche Costituzione gruppo di lavoro intersettoriale, individuazione e coinvolgimento portatori di interesse e sviluppo analisi di contesto con definizione ambiti di intervento	Infrastrutture della mobilità e traffico	X	X		Fabio Spurio	Massimo Rizzu
1.2.1.3 - Assicurare l'accessibilità agli edifici pubblici e scuole attraverso la funzionalità degli impianti ascensore/montascale	Lavori pubblici e manutenzione del patrimonio comunale	X	X	X	Pier Giovanni Melis	Salvatore Sanna




<b>Indirizzo strategico</b>	<b>1 - CAMBIARE LA PROSPETTIVA: L'INCLUSIONE, LA SICUREZZA, L'ACCESSIBILITÀ E LE PARI OPPORTUNITÀ</b>	<b>Linea programmatica 06</b> <b>Sassari Città dei Diritti e dell'Inclusione</b> 
-----------------------------	---	---

<b>Obiettivo strategico</b>
1.2 - Costruire una Sassari a misura di tutte e tutti

<b>Obiettivo operativo</b>
1.2.2 - Migliorare il servizio di trasporto pubblico, mediante modalità mirate alla disincentivazione dell'uso di auto private, per favorire la pedonalizzazione e la realizzazione di percorsi ciclo-pedonabili sicuri e fruibili

Azioni	Settore coinvolto	2026	2027	2028	Responsabile gestionale	Referente politico
1.2.2.1 - Favorire l'implementazione delle stazioni di ricarica elettrica presso i parcheggi in struttura e in ambito extraurbano	Infrastrutture della mobilità e traffico	X	X	X	Fabio Spurio	Massimo Rizzu
1.2.2.2 - Interventi di fluidificazione dei percorsi autobus al fine di ridurre i tempi di percorrenza	Infrastrutture della mobilità e traffico	X	X	X	Fabio Spurio	Massimo Rizzu
1.2.2.3 - Istituzione di nuove aree pedonali e/o ampliamento delle esistenti (Torretonda, ecc.)	Infrastrutture della mobilità e traffico	X	X	X	Fabio Spurio	Massimo Rizzu
1.2.2.4 - Definizione programma "strade scolastiche" e progressiva attuazione	Infrastrutture della mobilità e traffico	X	X	X	Fabio Spurio	Massimo Rizzu
1.2.2.5 - Individuazione ambiti blocchi "15 minuti a	Infrastrutture della	X	X	X	Fabio Spurio	Massimo Rizzu

pedi” e attuazione interventi sulla percorribilità dei percorsi	mobilità e traffico					
1.2.2.6 - Realizzazione di percorsi ciclo-pedonabili sicuri e fruibili: Ampliamento percorsi pedonali per ipovedenti	Infrastrutture della mobilità e traffico	X	X	X	Fabio Spurio	Massimo Rizzu
1.2.2.7 - Realizzazione di percorsi ciclo – pedonali località Platamona e Fiumesanto, Logulentu	Rete metropolitana	X			Giovanni Pisoni	


<b>Indirizzo strategico</b>	<b>1 - CAMBIARE LA PROSPETTIVA: L'INCLUSIONE, LA SICUREZZA, L'ACCESSIBILITÀ E LE PARI OPPORTUNITÀ</b>	<b>Linea programmatica 06</b> <b>Sassari Città dei Diritti e dell'Inclusione</b> 
-----------------------------	---	---

<b>Obiettivo strategico</b>
1.3 - Sostenere la genitorialità, le famiglie, i giovani e promuovere l'integrazione di cittadine/i stranieri e la loro partecipazione alla vita della comunità

<b>Obiettivo operativo</b>
1.3.1 - Garantire la massima inclusione alle famiglie e offrire migliori servizi di sostegno, formazione e assistenza

Azioni	Settore coinvolto	2026	2027	2028	Responsabile gestionale	Referente politico
1.3.1.1 - Monitorare i bisogni specifici della città mediante la costituzione di un Osservatorio sociale mediante l'organizzazione di incontri annuali di studio con il coinvolgimento di enti, associazioni, comitati per la redazione di un report annuale da sottoporre alla comunità politica	Diritti sociali, Inclusione e pari opportunità	X	X		Antonio Solinas	Laura Careddu
1.3.1.2 - Gestire in maniera tempestiva ed efficace i fondi nazionali e regionali mediante l'istituzione di un Fondo Unico Sociale e avvio di una programmazione adeguata e coerente ai bisogni dei cittadini e delle cittadine	Diritti sociali, Inclusione e pari opportunità	X	X	X	Antonio Solinas	Laura Careddu

1.3.1.3 - Potenziamento Registro delle badanti attraverso attivazione trattativa con Assessorato Regionale al Lavoro per rifinanziamento servizio e stipula accordi con Aspal per concordare criteri accesso al registro, modalità di profilazione psico-attitudinale delle candidate e dei candidati all'inserimento del registro	Diritti sociali, Inclusione e pari opportunità	X			Antonio Solinas	Laura Careddu
1.3.1.4 - Sostenere le famiglie attraverso l'erogazione di specifici contributi per il trasporto degli alunni con disabilità, privi di autonomia, frequentanti la scuola dell'infanzia, la scuola primaria e la scuola secondaria di primo grado	Politiche educative, giovanili, sportive e patrimoniali	X	X	X	Roberto Campus	Nicoletta Puggioni
1.3.1.5 - Promuovere e implementare la dotazione libraria della biblioteca con libri in lingua straniera e ad alta leggibilità	Cultura e Turismo	X	X	X	Marge Cannas	Nicoletta Puggioni

<b>Indirizzo strategico</b>	<b>CAMBIARE LA PROSPETTIVA: L'INCLUSIONE, LA SICUREZZA, L'ACCESSIBILITÀ E LE PARI OPPORTUNITÀ</b>	<b>Linea programmatica 06</b> <b>Sassari Città dei Diritti e dell'Inclusione</b> 
-----------------------------	---	---

<b>Obiettivo strategico</b>
1.3 - Sostenere la genitorialità, le famiglie, i giovani e promuovere l'integrazione di cittadine/i stranieri e la loro partecipazione alla vita della comunità

<b>Obiettivo operativo</b>
1.3.2 - Affrontare l'emergenza abitativa in modo efficace e sostenibile

Azioni	Settore coinvolto	2026	2027	2028	Responsabile gestionale	Referente politico
1.3.2.1 - Elaborazione e aggiornamento di un piano triennale dell'offerta abitativa pubblica inteso come strumento attraverso cui definire obiettivi, strategie e campi di intervento per le politiche abitative locali, applicando questo nuovo approccio di integrazione tra politiche di sviluppo territoriale e politiche sociali	Politiche della casa	X	X		Eleonora Sini	Patrizia Mercuri
1.3.2.2 - Acquisizione di ruderi e loro riqualificazione per la realizzazione del piano diffuso di housing sociale nel centro storico. Attraverso i proventi derivanti dalle locazioni di alloggi ERS e SLU sarà possibile incrementare, di anno in anno, il patrimonio ERS ad uso abitativo, oltre alla realizzazione di nuovi servizi. Si prevede l'assegnazione degli alloggi e degli SLU una volta consegnati i lavori , presumibilmente entro il primo semestre 2026)	Politiche della casa	X	X	X	Eleonora Sini	Patrizia Mercuri

1.3.2.3 - Individuazione di nuove aree da destinare ad ERP mediante l'attuazione di piani di zona PDZ	Edilizia privata, Attività produttive, Pianificazione territoriale e Paesaggio  Politiche della casa	X	X		Giovanni Agatau  Eleonora Sini	Maria Francesca Fantato  Patrizia Mercuri
1.3.2.4 - Individuazione immobili e/o aree degradate/ in disuso da destinare all'edilizia residenziale sociale / popolare	Edilizia privata, Attività produttive, Pianificazione territoriale e Paesaggio  Politiche della Casa	X	X		Giovanni Agatau  Eleonora Sini	Maria Francesca Fantato  Patrizia Mercuri
1.3.2.5 - Attuazione degli interventi finanziati dal PNRR attraverso il PINQUA: "Restauro Conservativo ex Hotel Turritania"	Politiche della casa	X			Eleonora Sini	Patrizia Mercuri
1.3.2.6 - Attuazione degli interventi finanziati dal PNRR attraverso il PINQUA: "Riqualificazione spazio pubblico Largo Monache Capuccine"	Politiche della casa	X			Eleonora Sini	Patrizia Mercuri
1.3.2.7 - Attuazione degli interventi finanziati dal PNRR attraverso il PINQUA: "Restauro conservativo edificio Vicolo del Campanaro"	Politiche della casa	X			Eleonora Sini	Patrizia Mercuri
1.3.2.8 - Attuazione degli interventi finanziati dal PNRR attraverso il PINQUA: "Restauro conservativo edificio Via Maddalenedda 10"	Politiche della casa	X			Eleonora Sini	Patrizia Mercuri
1.3.2.9 - Attuazione degli interventi finanziati dal PNRR attraverso il PINQUA: Attuazione delle azioni immateriali 1) Piano di interventi per la coesione economica, sociale e territoriale; 2) Piano della gestione integrata per l'abitare	Politiche della casa	X			Eleonora Sini	Patrizia Mercuri


1.3.2.10 - Attuazione degli interventi finanziati dal PNRR attraverso il PINQUA: "Restauro conservativo edificio via Canopolo 9"	Politiche della casa	X			Eleonora Sini	Patrizia Mercuri
1.3.2.11 - Attuazione degli interventi finanziati dal PNRR attraverso il PINQUA: "Riqualificazione Piazza Sant'Antonio"	Politiche della casa	X			Eleonora Sini	Patrizia Mercuri
1.3.2.12 - Attuazione degli interventi finanziati dal PNRR attraverso il PINQUA: "Riqualificazione piazza San Donato"	Politiche della casa	X			Eleonora Sini	Patrizia Mercuri
1.3.2.13 - Attuazione degli interventi finanziati dal PNRR attraverso il PINQUA: "Restauro conservativo edificio via Esperson 5-7"	Politiche della casa	X			Eleonora Sini	Patrizia Mercuri
1.3.2.14 - Attuazione degli interventi finanziati dal PNRR attraverso il PINQUA: "Restauro conservativo edificio via delle Muraglie"	Politiche della casa	X			Eleonora Sini	Patrizia Mercuri
1.3.2.15 - Attuazione degli interventi finanziati dal PNRR attraverso il PINQUA: "Restauro conservativo edificio corso Vittorio Emanuele 136"	Politiche della casa	X			Eleonora Sini	Patrizia Mercuri
1.3.2.16 - Attuazione degli interventi finanziati dal PNRR attraverso il PINQUA: "Restauro conservativo edificio via Canopolo 14"	Politiche della casa	X			Eleonora Sini	Patrizia Mercuri

<p>1.3.2.17 - Promuovere la realizzazione di esperienze di co-housing per categorie particolarmente vulnerabili presso l'appartamento di via Monte Grappa 37 .</p> <p>1) Studio di contesto per l'individuazione del target di riferimento;</p> <p>2) Studio delle modalità/forme di gestione;</p> <p>3) Elaborazione di un regolamento che disciplini ammissioni/dimissioni dall'appartamento</p> <p>4) Avvio della sperimentazione</p>	Politiche della casa	X	X	X	Eleonora Sini	Patrizia Mercuri
<p>1.3.2.18 - Promuovere la sperimentazione di un gruppo appartamento della fascia senior che desidera fare una esperienza di co-housing presso uno dei quadrilocali realizzati c/o l'ex Turritania</p>	Politiche della casa	X	X	X	Eleonora Sini	Patrizia Mercuri
<p>1.3.2.19 – Nel mese di ottobre 2025 è stato inaugurato l'Urban Living Lab. Si tratta di un laboratorio di innovazione sociale dove cittadini, organizzazioni e istituzioni si incontrano per ideare, sviluppare e sperimentare soluzioni a problemi sociali complessi che richiedono approcci sistemici, partecipativi, multidisciplinari. L'attività del Settore si svilupperà in modo trasversale con il coinvolgimento di tutti i Settori dell'Amministrazione che offriranno il loro contributo. L'ufficio sarà, tra l'altro, sede delle attività di supporto alle assegnazioni degli alloggi ERS e dei locali dei servizi locali urbani nonché di tutte le attività di welfare comunitario.</p>	Politiche della casa	X	X	X	Eleonora Sini	Patrizia Mercuri
<p>1.3.2.20 Avvio e sperimentazione dei servizi innovativi di welfare negli spazi riqualificati nell'ambito delle azioni materiali del Pinqua- Il</p>	Politiche della casa	X	X	X	Eleonora Sini	Patrizia Mercuri



Settore provvederà alla elaborazione di bandi , disciplinari, contratti per l'assegnazione a titolo oneroso degli spazi destinati a SLU e alle attività commerciali (bar nella terrazza e palestra) Provvederà inoltre a valutare l'impatto dei servizi e delle attività avviate e a promuovere l'adeguamento e l'eventuale revisione dei contratti.						
1.3.2.21 Realizzazione di interventi di razionalizzazione mediante accorpamento degli alloggi ERP di dimensione non rispondente ai requisiti minimi prescritti dalla Legge Regionale 6 aprile 1989 n° 13 in relazione alle dimensioni degli ambienti, al fine di ottenere abitazioni maggiormente rispondenti alle esigenze abitative determinate dalla graduatoria di assegnazione.	Politiche della casa	X	X	X	Eleonora Sini	Patrizia Mercuri
1.3.2.22 Progettazione e realizzazione di tre nuove palazzine in aree individuate, al fine di incrementare l'offerta di alloggi ERP.	Politiche della casa	X	X	X	Eleonora Sini	Patrizia Mercuri
1.3.2.23 Promuovere l'iniziativa privata, in coerenza con l'Articolo 193, comma 2, del D.Lgs. 36/2023 e successive modificazioni, al fine di sollecitare la presentazione di proposte di Partenariato Pubblico-Privato (PPP) da parte di Energy Service Company (ESCO), specializzate nella riqualificazione energetica. L'obiettivo è ottenere la progettazione esecutiva, il finanziamento e la realizzazione di interventi di efficientamento energetico profondo sul patrimonio immobiliare di Edilizia Residenziale Pubblica (ERP) di proprietà del Comune di Sassari. Tali interventi dovranno essere finalizzati alla	Politiche della casa	X	X	X	Eleonora Sini	Patrizia Mercuri

riduzione strutturale dei consumi energetici, al contrasto alla povertà energetica e al recupero degli alloggi attualmente non utilizzabili, contribuendo così a rendere più efficace e sostenibile l'offerta abitativa comunale.						
---	--	--	--	--	--	--


<b>Indirizzo strategico</b>	<b>1 - CAMBIARE LA PROSPETTIVA: L'INCLUSIONE, LA SICUREZZA, L'ACCESSIBILITÀ E LE PARI OPPORTUNITÀ</b>	<b>Linea programmatica 06</b> <b>Sassari Città dei Diritti e dell'Inclusione</b> 
-----------------------------	---	---

<b>Obiettivo strategico</b>
1.3 - Sostenere la genitorialità, le famiglie, i giovani e promuovere l'integrazione di cittadine/i stranieri e la loro partecipazione alla vita della comunità

<b>Obiettivo operativo</b>
1.3.3 - Assicurare i servizi per la prima infanzia e le iniziative a sostegno della genitorialità

Azioni	Settore coinvolto	2026	2027	2028	Responsabile gestionale	Referente politico
1.3.3.1 - Garantire il diritto all'educazione attraverso l'accesso ai servizi per la prima infanzia, pubblici e privati, ad un maggior numero di famiglie, anche attraverso il sistema di anticipazione di contributi e bonus a sostegno delle rette di frequenza per gli inserimenti in convenzione	Politiche educative, giovanili, sportive e patrimoniali	X	X	X	Roberto Campus	Nicoletta Puggioni
1.3.3.2 - Potenziare le iniziative a sostegno della genitorialità attraverso incontri tematici, consulenze pedagogiche e accesso alla bibliografia del CDE - Centro di Documentazione Educativa	Politiche educative, giovanili, sportive e patrimoniali	X	X	X	Roberto Campus	Nicoletta Puggioni
1.3.3.3 - Realizzare il nuovo Polo dell'infanzia presso la Scuola dell'infanzia di La Corte e avviare il servizio una volta conclusi i lavori e acquisiti i	Politiche educative, giovanili, sportive e patrimoniali	X	X		Roberto Campus	Nicoletta Puggioni


documenti autorizzativi						
1.3.3.4 - Qualificare il Sistema integrato di educazione e di istruzione dalla nascita ai sei anni e potenziare l'operatività del Coordinamento Pedagogico Territoriale (CPT) di Sassari	Politiche educative, giovanili, sportive e patrimoniali	X	X	X	Roberto Campus	Nicoletta Puggioni
1.3.3.5 - Potenziare ed innovare i servizi per lo svolgimento di attività ludico ricreative estive a favore di minori	Politiche educative, giovanili, sportive e patrimoniali	X	X	X	Roberto Campus	Nicoletta Puggioni
1.3.3.6 - Riapertura della Ludoteca comunale	Politiche educative, giovanili, sportive e patrimoniali	X	X		Roberto Campus	Nicoletta Puggioni

<b>Indirizzo strategico</b>	<b>1 - CAMBIARE LA PROSPETTIVA: L'INCLUSIONE, LA SICUREZZA, L'ACCESSIBILITÀ E LE PARI OPPORTUNITÀ</b>	<b>Linea programmatica 06</b> <b>Sassari Città dei Diritti e dell'Inclusione</b> 
-----------------------------	---	--

<b>Obiettivo strategico</b>
1.3 - Sostenere la genitorialità, le famiglie, i giovani e promuovere l'integrazione di cittadine/i stranieri e la loro partecipazione alla vita della comunità

<b>Obiettivo operativo</b>
1.3.4 - Garantire i servizi di informazione, orientamento e consulenza rivolti ai giovani.

Azioni	Settore coinvolto	2026	2027	2028	Responsabile gestionale	Referente politico
1.3.4.1 - Sostenere le azioni dello Sportello Informagiovani-Eurodesk finalizzate alla diffusione delle iniziative in favore dei giovani incluse quelle promosse dalle istituzioni comunitarie	Politiche educative, giovanili, sportive e patrimoniali	X	X	X	Roberto Campus	Nicoletta Puggioni
1.3.4.2 - Promuovere il Servizio Civile Universale quale occasione di formazione e di crescita personale e professionale per i giovani, e la progettualità in detto ambito	Politiche educative, giovanili, sportive e patrimoniali	X	X	X	Roberto Campus	Nicoletta Puggioni


<b>Indirizzo strategico</b>	<b>1 - CAMBIARE LA PROSPETTIVA: L'INCLUSIONE, LA SICUREZZA, L'ACCESSIBILITÀ E LE PARI OPPORTUNITÀ</b>	<b>Linea programmatica 06</b> <b>Sassari Città dei Diritti e dell'Inclusione</b> 
-----------------------------	---	---

<b>Obiettivo strategico</b>
1.3 - Sostenere la genitorialità, le famiglie, i giovani e promuovere l'integrazione di cittadine/i stranieri e la loro partecipazione alla vita della comunità

<b>Obiettivo operativo</b>
1.3.5 - Individuare forme di integrazione e consultazione di cittadine/i stranieri

Azioni	Settore coinvolto	2026	2027	2028	Responsabile gestionale	Referente politico
1.3.5.1 - Riattivare la Consulta comunale dell'immigrazione attivando interlocuzioni con associazioni stranieri avvalendosi dell'ausilio dell'ufficio stranieri comunale e il know how della rete Lgnet. Avviare consultazioni elettorali per la creazione della Consulta	Diritti sociali, Inclusione e pari opportunità	X	X		Antonio Solinas	Laura Careddu
1.3.5.2 - Valorizzare il ruolo delle associazioni del terzo settore proseguendo l'iter regolamentare per l'accesso ai bandi per l'assegnazione con carattere di equità, trasparenza dei fondi a disposizione. Si prevedono incontri semestrali per monitorare lo stato delle azioni intraprese	Diritti sociali, Inclusione e pari opportunità	X			Antonio Solinas	Laura Careddu
1.3.5.3 - Favorire il diritto alla casa e ad un ristoro diurno e notturno: con riferimento al progetto LG net	Politiche della casa	X	X		Eleonora Sini	Patrizia Mercuri

proseguire l'ospitalità di cittadini stranieri negli alloggi messi a disposizione dal settore (casa di Joseph)						
1.3.5.4 - Attivare azioni e ristoro diurno e notturno per coloro che non hanno una fissa dimora (PNRR completamento STAZIONI DI POSTA – HOUSING FIRST)	Diritti sociali, Inclusione e pari opportunità	X			Antonio Solinas	Laura Careddu
1.3.5.5 - Azioni di contrasto contro ogni forma di discriminazione. Ci si avvarrà di report dei vari attori quali: Commissione Pari Opportunità, Associazioni del Terzo Settore, Consulta Comunale dell'immigrazione e degli attori che gestiscono i servizi di Pronto Intervento Sociale e Unità Mobile di Strada	Diritti sociali, Inclusione e pari opportunità	X	X		Antonio Solinas	Laura Careddu



<b>Indirizzo strategico</b>	<b>1 - CAMBIARE LA PROSPETTIVA: L'INCLUSIONE, LA SICUREZZA, L'ACCESSIBILITÀ E LE PARI OPPORTUNITÀ</b>	<b>Linea programmatica 06</b> <b>Sassari Città dei Diritti e dell'Inclusione</b> 
-----------------------------	---	--

<b>Obiettivo strategico</b>
1.4 - Facilitare l'incontro fra le istituzioni che in misura diversa agiscono e interagiscono con il sistema penitenziario

<b>Obiettivo operativo</b>
1.4.1 - Conformare la disciplina regolamentare ai criteri stabiliti dalla RAS per l'attuazione degli interventi e per il trasferimento delle risorse per il funzionamento dell'ufficio comunale del Garante dei detenuti

Azioni	Settore coinvolto	2026	2027	2028	Responsabile gestionale	Referente politico
1.4.1.1 - Modifica del regolamento sul Garante dei Diritti delle persone private della libertà personale	Affari Generali, protocollo e notifiche		X		Daniela Marcellino	Sindaco




<b>Indirizzo strategico</b>	<b>1 - CAMBIARE LA PROSPETTIVA: L'INCLUSIONE, LA SICUREZZA, L'ACCESSIBILITÀ E LE PARI OPPORTUNITÀ</b>	<b>Linea programmatica 06</b> <b>Sassari Città dei Diritti e dell'Inclusione</b>  
-----------------------------	---	--

<b>Obiettivo strategico</b>
1.4 - Facilitare l'incontro fra le istituzioni che in misura diversa agiscono e interagiscono con il sistema penitenziario

<b>Obiettivo operativo</b>
1.4.2 - Favorire il supporto dell'amministrazione comunale alle persone in stato di detenzione con lo svolgimento delle attività di anagrafe e stato civile presso la casa Circondariale.

Azioni	Settore coinvolto	2026	2027	2028	Responsabile gestionale
1.4.2.1 - Garantire lo svolgimento delle attività di anagrafe e stato civile presso la casa Circondariale di Bancali. Fornire supporto informativo al Garante su specifici casi, promuovendo azioni di coordinamento con la Prefettura per la specifica competenza.	Contratti Pubblici e Servizi alla Cittadinanza	X	X	X	Giuseppina Soddu


<b>Indirizzo strategico</b>	<b>1 - CAMBIARE LA PROSPETTIVA: L'INCLUSIONE, LA SICUREZZA, L'ACCESSIBILITÀ E LE PARI OPPORTUNITÀ</b>	<b>Linea programmatica 06</b> <b>Sassari Città dei Diritti e dell'Inclusione</b> 
-----------------------------	---	--

<b>Obiettivo strategico</b>
1.5 - Promuovere una strategia globale per la tutela degli animali e il miglioramento delle loro condizioni di vita

<b>Obiettivo operativo</b>
1.5.1 - Ridurre il fenomeno del randagismo con l'obiettivo di garantire la salute e il benessere degli animali e migliorare la sicurezza pubblica

Azioni	Settore coinvolto	2026	2027	2028	Responsabile gestionale	Referente politico
1.5.1.1 - Promozione della cultura del rispetto verso gli animali da realizzarsi attraverso eventi pubblici con il coinvolgimento dell'unità cinofila	Polizia locale	X	X	X	Giovanni Serra	Sindaco
1.5.1.2 - Sottoscrizione convenzioni con associazioni di volontariato che contemplino nuove e più efficaci azioni nella lotta al randagismo	Polizia locale	X	X	X	Giovanni Serra	Sindaco
1.5.1.3 - Programmare campagne di microchippature da effettuarsi sul territorio comunale anche tramite il supporto dell'ASL e di associazioni di volontariato	Ambiente e Verde pubblico	X	X		Giovanni Pisoni	Pierluigi Salis
1.5.1.4 - Campagne di comunicazione per sensibilizzare i cittadini sull'importanza della microchippatura e sterilizzazione degli animali	Ambiente e Verde pubblico	X	X		Giovanni Pisoni	Pierluigi Salis

1.5.1.5 - Intensificazione dei controlli sulla microchippatura dei cani	Polizia locale Ambiente e Verde pubblico	X	X	X	Giovanni Serra Giovanni Pisoni	Sindaco Pierluigi Salis
1.5.1.6 - Erogazione di contributi per le sterilizzazioni di cani e gatti ai cittadini e/o Associazioni aventi i requisiti economici richiesti	Ambiente e Verde pubblico	X	X		Giovanni Pisoni	Pierluigi Salis
1.5.1.7 - Attivare in collaborazione con l'ASL o con un altro operatore un servizio di pronto soccorso per animali a tutela della salute degli stessi	Ambiente e Verde pubblico	X	X		Giovanni Pisoni	Pierluigi Salis


<b>Indirizzo strategico</b>	<b>1 - CAMBIARE LA PROSPETTIVA: L'INCLUSIONE, LA SICUREZZA, L'ACCESSIBILITÀ E LE PARI OPPORTUNITÀ</b>	<b>Linea programmatica 08</b> <b>Sassari Città della cultura, dell'arte e della creatività</b> 
-----------------------------	---	---

<b>Obiettivo strategico</b>
1.6 - Sassari punto di riferimento in ambito culturale per il territorio

<b>Obiettivo operativo</b>
1.6.1 - Programmazione condivisa e sinergica con le altre amministrazioni comunali e coordinamento con le istituzioni statali operanti in ambito culturale

Azioni	Settore coinvolto	2026	2027	2028	Responsabile gestionale	Referente politico
1.6.1.1 - Potenziamento di attività culturali e di promozione della lettura nelle due biblioteche decentrate di Caniga e Li Punti per colmare il divario di offerta culturale tra il centro e le sue periferie dando il giusto protagonismo a tutte le aree del territorio comunale	Cultura e Turismo	X	X	X	Marge Cannas	Nicoletta Puggioni
1.6.1.2 - Potenziamento delle azioni di valorizzazione del patrimonio storico-culturale delle borgate e delle aree costiere, assicurando la fruizione degli spazi per promuovere il sistema integrato turistico-culturale e ambientale in un'ottica di destagionalizzazione dei flussi turistici.	Cultura e Turismo	X	X	X	Marge Cannas	Nicoletta Puggioni

1.6.1.3 - Ridefinizione delle strategie di marketing, comunicazione ed informazione culturale e turistica attraverso l'aggiornamento di un calendario generale degli eventi cittadini	Cultura e Turismo	X	X	X	Marge Cannas	Nicoletta Puggioni
1.6.1.4 - Gestione del Padiglione Tavolara nelle more dell'allestimento permanente del Museo dell'artigianato e del design nell'ambito del protocollo d'intesa con la Regione Sardegna	Cultura e Turismo	X	X	X	Marge Cannas	Nicoletta Puggioni
1.6.1.5 - Apertura e avvio attività del Museo del Contemporaneo nei locali dell'ex Convento del Carmelo nell'ambito del protocollo d'intesa con la Regione Sardegna	Cultura e Turismo	X	X	X	Marge Cannas	Nicoletta Puggioni
1.6.1.6 - Realizzare, in ambito cittadino, i percorsi di turismo "lento" esperienziale (realtà aumentata) includendo, anche in forma partenariale, siti di interesse minerario, storico, archeologico e paesaggistico	Cultura e Turismo	X	X	X	Marge Cannas	Nicoletta Puggioni
1.6.1.7 - Potenziamento delle attività di gestione dell'Area Archeologica di Monte d'Accoddi anche attraverso l'incremento del numero degli addetti alle attività di accoglienza, informazione turistico-culturale e attivazione di nuove forme di promozione dell'Area Archeologica in partenariato con altri Enti e Istituzioni anche mediante l'organizzazione di eventi di richiamo	Cultura e Turismo	X	X	X	Marge Cannas	Nicoletta Puggioni


<b>Indirizzo strategico</b>	<b>1 - CAMBIARE LA PROSPETTIVA: L'INCLUSIONE, LA SICUREZZA, L'ACCESSIBILITÀ E LE PARI OPPORTUNITÀ</b>	<b>Linea programmatica 08</b> <b>Sassari Città della cultura, dell'arte e della creatività</b> 
-----------------------------	---	--

<b>Obiettivo strategico</b>
1.6 - Sassari punto di riferimento in ambito culturale per il territorio

<b>Obiettivo operativo</b>
1.6.2 - Stesura del “Patto per la Cultura” attraverso il coinvolgimento dei diversi ambiti dell’attività amministrativa e inserimento della città di Sassari nei circuiti artistici e culturali internazionali

Azioni	Settore coinvolto	2026	2027	2028	Responsabile gestionale	Referente politico
1.6.2.1 - Individuazione delle priorità per la valorizzazione del patrimonio storico, architettonico, archeologico e paesaggistico	Cultura e turismo	X	X	X	Marge Cannas	Nicoletta Puggioni
1.6.2.2 - Potenziamento delle azioni di networking con gli attori pubblici e privati (museo Sanna, museo Diocesano, Pinacoteca, Accademia delle Belle Arti, conservatorio, Ex-Ma-Ter) per il miglioramento dei servizi che fanno capo alla Rete Thàmus finalizzati alla valorizzazione del patrimonio culturale	Cultura e turismo	X	X	X	Marge Cannas	Nicoletta Puggioni
1.6.2.3 - Individuazione delle opportunità di partnership e definizione delle procedure per la promozione del patrimonio artistico-culturale e dei Grandi Eventi Identitari a livello nazionale e	Cultura e turismo	X	X	X	Marge Cannas	Nicoletta Puggioni

internazionale						
1.6.2.4 - Redazione, approvazione e applicazione di un nuovo regolamento per la concessione dei contributi per attività culturali e di spettacolo	Cultura e turismo	X	X	X	Marge Cannas	Nicoletta Puggioni
1.6.2.5 - Promuovere la diffusione della cultura musicale nel territorio: potenziare l'offerta didattica e promuovere collaborazioni con le istituzioni artistiche e musicali presenti sul territorio	Politiche educative, giovanili, sportive e patrimoniali	X	X	X	Roberto Campus	Nicoletta Puggioni
1.6.2.6 - Adeguamenti infrastrutturali per favorire l'accessibilità ai siti culturali mediante la promozione di programmi specifici	Infrastrutture della mobilità e traffico	X	X	X	Fabio Spurio	Massimo Rizzu
1.6.2.7 - Definizione degli interventi di riqualificazione degli edifici pubblici in funzione della produzione della cultura e destinati ad ospitare l'arte e la creatività	Lavori pubblici e manutenzione del patrimonio comunale	X	X	X	Pier Giovanni Melis	Salvatore Sanna
1.6.2.8 - Museo per l'arte del Novecento e del contemporaneo – lavori e allestimento museale (Ex Convento del CARMELO)	Lavori pubblici e manutenzione del patrimonio comunale	X	X	X	Pier Giovanni Melis	Salvatore Sanna
1.6.2.9 - Completamento degli interventi di riqualificazione edifici ex Chiarella, Carmelo e Tavolara - Santa Maria in Betlem	Rete Metropolitana	X	X		Giovanni Pisoni	

<b>Indirizzo strategico</b>	<b>1 - CAMBIARE LA PROSPETTIVA: L'INCLUSIONE, LA SICUREZZA, L'ACCESSIBILITÀ E LE PARI OPPORTUNITÀ</b>	Linea programmatica 08 Sassari Città della cultura, dell'arte e della creatività 
-----------------------------	---	--


<b>Obiettivo strategico</b>
1.6 - Sassari punto di riferimento in ambito culturale per il territorio

<b>Obiettivo operativo</b>
1.6.3 - Valorizzare gli eventi “storici” capaci di evocare appartenenza ad un’identità culturale a partire da Candelieri e Cavalcata

Azioni	Settore coinvolto	2026	2027	2028	Responsabile gestionale	Referente politico
1.6.3.1 - Programmazione e avvio delle attività del Centro di Documentazione per la storia dei Gremi e dei Candelieri. Programmazione azioni di coinvolgimento dei soggetti interessati e di attività ed eventi che coinvolgano la cittadinanza	Cultura e turismo	X	X	X	Marge Cannas	Nicoletta Puggioni
1.6.3.2 - Potenziamento delle azioni di comunicazione per la valorizzazione del patrimonio culturale materiale e immateriale della città di Sassari, con particolare riferimento alla promozione rivolta al mercato nazionale e ai mercati esteri sui canali web e social degli eventi di interesse turistico Cavalcata Sarda, Candelieri e Capodanno	Cultura e turismo	X	X	X	Marge Cannas	Nicoletta Puggioni



1.6.3.3. - Ideazione e registrazione del marchio "Sassari Città dei Candelieri" e definizione della concessione delle royalties per la commercializzazione del merchandising finalizzata alla promozione turistico culturale del territorio	Cultura e turismo	X	X	X	Marge Cannas	Nicoletta Puggioni
---	-------------------	---	---	---	--------------	--------------------


<b>Indirizzo strategico</b>	<b>1 - CAMBIARE LA PROSPETTIVA: L'INCLUSIONE, LA SICUREZZA, L'ACCESSIBILITÀ E LE PARI OPPORTUNITÀ</b>	<b>Linea programmatica 08</b> <b>Sassari Città della cultura, dell'arte e della creatività</b> 
-----------------------------	---	--

<b>Obiettivo strategico</b>
1.6 - Sassari punto di riferimento in ambito culturale per il territorio

<b>Obiettivo operativo</b>
1.6.4 - Promuovere la rete museale e quelle delle biblioteche e degli archivi storici quali luoghi di fruizione e di documentazione

Azioni	Settore coinvolto	2026	2027	2028	Responsabile gestionale	Referente politico
1.6.4.1 - Tutelare e valorizzare il patrimonio librario, antico, raro e di pregio della Biblioteca comunale con la digitalizzazione delle opere, creando un accesso semplificato agli utenti attraverso il catalogo bibliografico on line e anche attraverso "Sardegna Digital Library"	Cultura e turismo	X	X	X	Marge Cannas	Nicoletta Puggioni
1.6.4.2 - Implementare i servizi di biblioteca digitale, erogati dalle Biblioteche del Sistema Comunale mediante l'adesione alla piattaforma nazionale MediaLibraryOnLine (MLOL)	Cultura e turismo	X	X	X	Marge Cannas	Nicoletta Puggioni
1.6.4.3 - Implementare, attraverso progetti di digitalizzazione, il patrimonio documentario conservato presso l'Archivio Storico Comunale in modo da valorizzare una parte fondamentale del	Cultura e turismo	X	X	X	Marge Cannas	Nicoletta Puggioni


patrimonio culturale cittadino rendendolo fruibile per la ricerca storica istituzionale, economica e sociale						
1.6.4.4 - Apertura al pubblico e avvio delle attività della nuova biblioteca dell'Archivio storico in un'ottica di miglioramento e potenziamento del servizio	Cultura e turismo	X	X	X	Marge Cannas	Nicoletta Puggioni
1.6.4.5 - Potenziamento dell'offerta all'utenza dell'Archivio Storico attraverso l'acquisizione di nuovi fondi e la conseguente disponibilità alla consultazione nella sala studio	Cultura e turismo	X	X	X	Marge Cannas	Nicoletta Puggioni
1.6.4.6 - Implementare e rendere fruibile on line attraverso il sito dell'Archivio Storico la documentazione relativa alla descrizione della Serie "Contratti" e Deliberazioni della Giunta Comunale	Cultura e turismo	X	X	X	Marge Cannas	Nicoletta Puggioni
1.6.4.7 - Implementare l'accesso libero e gratuito ai libri, all'informazione, alla cultura e alla conoscenza tramite l'organizzazione di iniziative di promozione della lettura	Cultura e turismo	X	X	X	Marge Cannas	Nicoletta Puggioni

<b>Indirizzo strategico</b>	<b>1 - CAMBIARE LA PROSPETTIVA: L'INCLUSIONE, LA SICUREZZA, L'ACCESSIBILITÀ E LE PARI OPPORTUNITÀ</b>	<b>Linea programmatica 08</b> <b>Sassari Città della cultura, dell'arte e della creatività</b> 
-----------------------------	---	---

<b>Obiettivo strategico</b>
1.7 - Razionalizzazione e valorizzazione degli spazi dedicati alla cultura

<b>Obiettivo operativo</b>
1.7.1 - Ricognizione e mappatura del patrimonio culturale comunale e individuazione delle strategie di promozione, comunicazione e valorizzazione del patrimonio

Azioni	Settore coinvolto	2026	2027	2028	Responsabile gestionale	Referente politico
1.7.1.1 - Realizzazione di una mappa multimediale dei luoghi della cultura semplice e intuitiva che consenta di promuovere e comunicare le attività culturali ai cittadini	Cultura e turismo	X	X	X	Marge Cannas	Nicoletta Puggioni
1.7.1.2 - Predisposizione, a cura del servizio toponomastica, in accordo con il Settore cultura, della mappatura del patrimonio culturale comunale. Implementazione indicatori (cartellonistica, segnaletica, insegne, targhe ecc) dei principali attrattori turistici e culturali	Edilizia privata, Attività produttive, Pianificazione territoriale e Paesaggio	X	X	X	Giovanni Agatau	Maria Francesca Fantato



<b>Indirizzo strategico</b>	<b>1 - CAMBIARE LA PROSPETTIVA: L'INCLUSIONE, LA SICUREZZA, L'ACCESSIBILITÀ E LE PARI OPPORTUNITÀ</b>	<b>Linea programmatica 08</b> <b>Sassari Città della cultura, dell'arte e della creatività</b> 
-----------------------------	---	---

<b>Obiettivo strategico</b>
1.7 - Razionalizzazione e valorizzazione degli spazi dedicati alla cultura

<b>Obiettivo operativo</b>
1.7.2 - Ricognizione degli spazi disponibili, regolamentazione della collaborazione con i soggetti terzi per l'utilizzo degli spazi e riqualificazione degli spazi esistenti anche per grandi eventi

Azioni	Settore coinvolto	2026	2027	2028	Responsabile gestionale	Referente politico
1.7.2.1 - Proseguire nelle collaborazioni con gli attori pubblici e privati per rafforzare un sistema di rete che potenzi l'attrattività della città da un punto di vista dell'offerta culturale e artistica, con il supporto delle agenzie di riferimento	Cultura e turismo	X	X	X	Marge Cannas	Nicoletta Puggioni
1.7.2.2 - Mantenere lo standard qualitativo della gestione, fruizione e valorizzazione degli istituti e luoghi della cultura di propria competenza	Cultura e turismo	X	X		Marge Cannas	Nicoletta Puggioni
1.7.2.3 - Realizzazione di un'arena per concerti e di spazi sportivi per eventi nazionali e internazionali: Individuazione siti idonei, predisposizione ed adozione eventuale variante urbanistica	Edilizia privata, Attività produttive, Pianificazione territoriale e Paesaggio	X	X	X	Giovanni Agatau	Maria Francesca Fantato



1.7.2.4 - Realizzazione di un'arena per concerti e di spazi sportivi per eventi nazionali e internazionali: Avvio studi preliminari – Documento di Fattibilità delle Alternative progettuali (DOCFAP) , Documento di Indirizzo alla Progettazione (DIP), Redazione Progetto di Fattibilità Tecnico Economica (PFTE), Acquisizione pareri Enti coinvolti nel procedimento	Lavori pubblici e manutenzione del patrimonio comunale			X	Pier Giovanni Melis	Salvatore Sanna
--	--	--	--	---	---------------------	-----------------

<b>Indirizzo strategico</b>	<b>1 - CAMBIARE LA PROSPETTIVA: L'INCLUSIONE, LA SICUREZZA, L'ACCESSIBILITÀ E LE PARI OPPORTUNITÀ</b>	<b>Linea programmatica 08</b> <b>Sassari Città della cultura, dell'arte e della creatività</b>  
-----------------------------	---	---

<b>Obiettivo strategico</b>
1.7 - Razionalizzazione e valorizzazione degli spazi dedicati alla cultura

<b>Obiettivo operativo</b>
1.7.3 - Mercato civico comunale: riprogrammazione degli spazi

Azioni	Settore coinvolto	2026	2027	2028	Responsabile gestionale	Referente politico
1.7.3.1 - Trasferimento dell'attuale Mercato civico nella parte storica	Edilizia privata, Attività produttive, Pianificazione territoriale e Paesaggio	X	X	X	Giovanni Agatau	Antonio Panu
1.7.3.2 - Riassegnazione stalli agli operatori economici già presenti e assegnazione stalli/aree libere	Edilizia privata, Attività produttive, Pianificazione territoriale e Paesaggio	X	X	X	Giovanni Agatau	Antonio Panu
1.7.3.3 - Interventi di riqualificazione e/o adeguamento dell'attuale mercato,	Lavori pubblici e manutenzione del patrimonio comunale	X			Pier Giovanni Melis	Salvatore Sanna

<b>Indirizzo strategico</b>	<b>1 - CAMBIARE LA PROSPETTIVA: L'INCLUSIONE, LA SICUREZZA, L'ACCESSIBILITÀ E LE PARI OPPORTUNITÀ</b>	<b>Linea programmatica 08</b> <b>Sassari Città della cultura, dell'arte e della creatività</b>  
-----------------------------	---	---


<b>Obiettivo strategico</b>
1.7 - Razionalizzazione e valorizzazione degli spazi dedicati alla cultura

<b>Obiettivo operativo</b>
1.7.4 - Creazione del “Polo della creatività” quale hub in grado di accogliere le diverse attività culturali nonché start up di imprese collegate a tali indotti

Azioni	Settore coinvolto	2026	2027	2028	Responsabile gestionale	Referente politico
1.7.4.1 - Area “Piazza d’armi”: sistemazione spazio esterno al cineteatro Astra e restauro edificio annesso all’ex G.I.L.	Lavori pubblici e manutenzione del patrimonio comunale	X	X	X	Pier Giovanni Melis	Salvatore Sanna
1.7.4.2 - Area “Piazza d’armi”: sistemazione degli spazi di sosta, dei percorsi pedonali e ciclabili e delle aree verdi dell’isolato	Lavori pubblici e manutenzione del patrimonio comunale	X	X	X	Pier Giovanni Melis	Salvatore Sanna
1.7.4.3 - Sistemazione aree di sosta, percorsi pedonali e ciclabili e delle aree verdi	Infrastrutture della mobilità e traffico	X	X	X	Fabio Spurio	Massimo Rizzu
1.7.4.4 - Riqualificazione aree esterne della scuola primaria di San Giuseppe: Avvio delle attività di cura delle aiuole mediante la piantagione di essenze	Ambiente e Verde pubblico	X			Giovanni Pisoni	Pierluigi Salis



arbustive selezionate in base alla resistenza climatica locale e alla bassa gestione, con specie autoctone che favoriscano la biodiversità.						
1.7.4.5 - Riqualificazione aree esterne della scuola primaria di San Giuseppe: Manutenzione e cura degli spazi verdi realizzati	Ambiente e Verde pubblico		X		Giovanni Pisoni	Pierluigi Salis


<b>Indirizzo strategico</b>	<b>1 - CAMBIARE LA PROSPETTIVA: L'INCLUSIONE, LA SICUREZZA, L'ACCESSIBILITÀ E LE PARI OPPORTUNITÀ</b>	Linea programmatica 09 Sassari Città dello sport e dei giovani 
-----------------------------	---	--

<b>Obiettivo strategico</b>
1.8 - Aumentare l'offerta di impianti e spazi per lo sport ricreativo e per quello agonistico

<b>Obiettivo operativo</b>
1.8.1 - Valorizzazione degli spazi pubblici attraverso la realizzazione di nuovi percorsi per correre e camminare, aumentare la dotazione di infrastrutture sportive nei parchi, creare piccoli campi da basket

Azioni	Settore coinvolto	2026	2027	2028	Responsabile gestionale	Referente politico
1.8.1.1 - Valorizzare la pratica sportiva nei parchi individuando attività, percorsi e attrezzature necessarie	Politiche educative, giovanili, sportive e patrimoniali	X	X		Roberto Campus	Nicoletta Puggioni
	Ambiente e Verde pubblico	X	X		Giovanni Pisoni	Pierluigi Salis
1.8.1.2 - Rigenerazione urbana – Fontana di Rosello Riqualficazione della vallata di Rosello	Lavori pubblici e Manutenzione patrimonio comunale	X	X	X	Pier Giovanni Melis	Salvatore Sanna
	Ambiente e Verde pubblico				Giovanni Pisoni	Pierluigi Salis
	Infrastrutture della mobilità				Fabio Spurio	Massimo Rizzu

1.8.1.3 - Acquisizione aree standard dei Piani Attuativi approvati, al fine del reperimento di aree da destinare a spazi verdi e/o sportivi (Es. Lottizzazione Il Pavone)	Edilizia privata, Attività produttive, Pianificazione territoriale e Paesaggio	X	X	X	Giovanni Agatau	Maria Francesca Fantato
1.8.1.4 - Predisposizione di regolamenti specifici per favorire l'utilizzo delle aree e degli impianti sportivi pubblici e privati	Edilizia privata, Attività produttive, Pianificazione territoriale e Paesaggio	X	X		Giovanni Agatau	Maria Francesca Fantato

<b>Indirizzo strategico</b>	<b>1 - CAMBIARE LA PROSPETTIVA: L'INCLUSIONE, LA SICUREZZA, L'ACCESSIBILITÀ E LE PARI OPPORTUNITÀ</b>	<b>Linea programmatica 09</b> <b>Sassari Città dello sport e dei giovani</b> 
-----------------------------	---	--

### Obiettivo strategico


1.9 - Promuovere lo sport come elemento di benessere e coesione sociale

### Obiettivo operativo

1.9.1 - Realizzare interventi di manutenzione e modernizzazione degli impianti sportivi

Azioni	Settore coinvolto	2026	2027	2028	Responsabile gestionale	Referente politico
1.9.1.1 - Lavori ampliamento Pala-Serradimigni	Lavori pubblici e manutenzione del patrimonio immobiliare	X			Pier Giovanni Melis	Salvatore Sanna
1.9.1.2 - Complesso Sportivo SEF Torres: Torres calcio "Vanni Sanna" e Torres tennis "A. Bozzo" riqualificazione ed adeguamento alle norme federali ed adeguamento degli spazi e dei servizi di supporto	Lavori pubblici e manutenzione del patrimonio immobiliare	X			Pier Giovanni Melis	Salvatore Sanna
1.9.1.3 - Impianto Sportivo Polivalente: "Pattinodromo – Accademia Tennis" “riqualificazione ed adeguamento alle norme federali ed alla normativa di sicurezza”	Lavori pubblici e manutenzione del patrimonio immobiliare	X			Pier Giovanni Melis	Salvatore Sanna
1.9.1.4 - "Sacro cuore" Calcio a 5" - “Riqualificazione ed adeguamento alla normativa di sicurezza”	Lavori pubblici e manutenzione del patrimonio immobiliare	X			Pier Giovanni Melis	Salvatore Sanna




1.9.1.5 - Riqualificazione dell'impianto sportivo di Tottubella	Lavori pubblici e manutenzione del patrimonio immobiliare	X			Pier Giovanni Melis	Salvatore Sanna
1.9.1.6 - PNRR – Realizzazione impianto sportivo polivalente indoor discipline pallavolo – pallamano – futsal in via J. F. Kennedy	Lavori pubblici e manutenzione del patrimonio immobiliare	X			Pier Giovanni Melis	Salvatore Sanna
1.9.1.7 - Recupero e riqualificazione dello Stadio dei Pini – Tonino Siddi.	Lavori pubblici e manutenzione del patrimonio immobiliare	X			Pier Giovanni Melis	Salvatore Sanna

<b>Indirizzo strategico</b>	<b>1 - CAMBIARE LA PROSPETTIVA: L'INCLUSIONE, LA SICUREZZA, L'ACCESSIBILITÀ E LE PARI OPPORTUNITÀ</b>	<b>Linea programmatica 09</b> <b>Sassari Città dello sport e dei giovani</b> 
-----------------------------	---	---

<b>Obiettivo strategico</b>
1.10 - Migliorare la qualità dell'offerta in materia di istruzione mediante un sistema integrato di interventi

<b>Obiettivo operativo</b>
1.10.1 - Realizzare gli interventi programmati e finanziati con i fondi PNRR per l'adeguamento funzionale e l'efficientamento di diverse scuole


Azioni	Settore coinvolto	2026	2027	2028	Responsabile gestionale	Referente politico
1.10.1.1 - PNRR – Demolizione e ricostruzione della scuola primaria di via Artiglieria per la creazione del primo polo Montessoriano	Lavori pubblici e manutenzione del patrimonio immobiliare	X			Pier Giovanni Melis	Salvatore Sanna
1.10.1.2 - PNRR – Lavori di demolizione e ricostruzione asilo nido di via Fais	Lavori pubblici e manutenzione del patrimonio immobiliare	X			Pier Giovanni Melis	Salvatore Sanna

<b>Indirizzo strategico</b>	<b>1 - CAMBIARE LA PROSPETTIVA: L'INCLUSIONE, LA SICUREZZA, L'ACCESSIBILITÀ E LE PARI OPPORTUNITÀ</b>	<b>Linea programmatica 09</b> <b>Sassari Città dello sport e dei giovani</b> <div>    </div>
-----------------------------	---	--

<b>Obiettivo strategico</b>
1.10 - Migliorare la qualità dell'offerta in materia di istruzione mediante un sistema integrato di interventi

<b>Obiettivo operativo</b>
1.10.2 - Assicurare i servizi di supporto alle attività scolastiche e alle famiglie individuando azioni di miglioramento

Azioni	Settore coinvolto	2026	2027	2028	Responsabile gestionale	Referente politico
1.10.2.1 - Migliorare la qualità del servizio di trasporto scolastico attraverso la programmazione del rinnovo graduale dei mezzi adibiti al trasporto degli alunni	Politiche educative, giovanili, sportive e patrimoniali	X			Roberto Campus	Nicoletta Puggioni
1.10.2.2 - Rendere più efficiente tempestivo il supporto alle scuole per l'acquisto di arredi ed altri beni complementari attraverso l'assegnazione ad ogni Istituto comprensivo di uno specifico budget annuale	Politiche educative, giovanili, sportive e patrimoniali	X	X		Roberto Campus	Nicoletta Puggioni
1.10.2.3 - Garantire la qualità del servizio di ristorazione scolastica e promuoverne la conoscenza	Politiche educative, giovanili, sportive e patrimoniali	X	X	X	Roberto Campus	Nicoletta Puggioni



<b>Indirizzo strategico</b>	<b>1 - CAMBIARE LA PROSPETTIVA: L'INCLUSIONE, LA SICUREZZA, L'ACCESSIBILITÀ E LE PARI OPPORTUNITÀ</b>	<b>Linea programmatica 09</b> <b>Sassari Città dello sport e dei giovani</b> 
-----------------------------	---	---

<b>Obiettivo strategico</b>
1.10 - Migliorare la qualità dell'offerta in materia di istruzione mediante un sistema integrato di interventi

<b>Obiettivo operativo</b>
1.10.3 - Attivare azioni di contrasto al fenomeno della dispersione scolastica d'intesa con i soggetti pubblici e privati deputati a perseguire tale scopo

Azioni	Settore coinvolto	2026	2027	2028	Responsabile gestionale	Referente politico
1.10.3.1 - Consolidare la collaborazione con Save the Children e UISP per il progetto rivolto al contrasto della povertà educativa (Punto Luce)	Politiche educative, giovanili, sportive e patrimoniali	X	X	X	Roberto Campus	Nicoletta Puggioni
1.10.3.2 - Attuare le Linee guida regionali delle azioni di sostegno al diritto allo studio volte a ridurre il fenomeno della dispersione scolastica e della povertà educativa	Politiche educative, giovanili, sportive e patrimoniali	X	X	X	Roberto Campus	Nicoletta Puggioni




<b>Indirizzo strategico</b>	<b>1 - CAMBIARE LA PROSPETTIVA: L'INCLUSIONE, LA SICUREZZA, L'ACCESSIBILITÀ E LE PARI OPPORTUNITÀ</b>	<b>Linea programmatica 09</b> <b>Sassari Città dello sport e dei giovani</b>  
-----------------------------	---	--

<b>Obiettivo strategico</b>
1.10 - Migliorare la qualità dell'offerta in materia di istruzione mediante un sistema integrato di interventi

<b>Obiettivo operativo</b>
1.10.4 - Sostenere forme di partecipazione, di aggregazione e di socialità rivolte ai giovani



Azioni	Settore coinvolto	2026	2027	2028	Responsabile gestionale	Referente politico
1.10.4.1 – Gestione del Centro Giovani	Politiche educative, giovanili, sportive e patrimoniali	X	X		Roberto Campus	Nicoletta Puggioni
1.10.4.2 - Sostenere forme di partecipazione, di aggregazione e di socialità rivolte ai giovani Promuovere iniziative che favoriscano forme di aggregazione e di partecipazione giovanile anche attraverso la istituzione del Consiglio comunale dei Ragazzi.	Politiche educative, giovanili, sportive e patrimoniali	X	X		Roberto Campus	Nicoletta Puggioni

<b>Indirizzo strategico</b>	<b>1 - CAMBIARE LA PROSPETTIVA: L'INCLUSIONE, LA SICUREZZA, L'ACCESSIBILITÀ E LE PARI OPPORTUNITÀ</b>	Linea programmatica 16 Sassari Città sicura 
-----------------------------	---	---

<b>Obiettivo strategico</b>
1.11 - Garantire la sicurezza urbana in senso reale e percepito

<b>Obiettivo operativo</b>
1.11.1 - Siglare un Patto per la sicurezza per rendere effettivo il diritto alla sicurezza e contrastare il degrado e l'illegalità

Azioni	Settore coinvolto	2026	2027	2028	Responsabile gestionale	Referente politico
1.11.1.1 - Proposizione all'Autorità di Pubblica Sicurezza del Patto alla luce dell'analisi delle esigenze del territorio e delle corrispondenti azioni elaborate a tal fine – aggiornamenti periodici	Polizia locale	X	X	X	Alberto Giovanni Serra	Sindaco
1.11.1.2 - Attuazione del Patto per la sicurezza	Polizia locale	X	X	X	Alberto Giovanni Serra	Sindaco

<b>Indirizzo strategico</b>	<b>1 - CAMBIARE LA PROSPETTIVA: L'INCLUSIONE, LA SICUREZZA, L'ACCESSIBILITÀ E LE PARI OPPORTUNITÀ</b>	Linea programmatica 16 Sassari Città sicura  
-----------------------------	---	---

<b>Obiettivo strategico</b>
1.11 - Garantire la sicurezza urbana in senso reale e percepito

<b>Obiettivo operativo</b>
1.11.2 - Attivare una serie integrata di azioni finalizzate al recupero delle aree più degradate, al contrasto e alla prevenzione della criminalità


Azioni	Settore coinvolto	2026	2027	2028	Responsabile gestionale	Referente politico
1.11.2.1 - Sottoscrizione convenzioni con enti pubblici e istituzioni che operano nel territorio e che concorrono a rafforzare la cultura della legalità: ASL, AOU, Brigata Sassari, Università	Polizia locale	X	X	X	Alberto Giovanni Serra	Sindaco
1.11.2.2 - Partecipazione a dispositivi interforze	Polizia locale	X	X	X	Alberto Giovanni Serra	Sindaco
1.11.2.3 - Rafforzare i presidi di legalità attraverso il potenziamento dei nuclei di prossimità – Agenti di quartiere	Polizia locale	X	X	X	Alberto Giovanni Serra	Sindaco
1.11.2.4 - Consolidamento delle azioni da realizzare nel quartiere di San Donato per rafforzare la sicurezza urbana intesa sia come sicurezza reale che come sentimento di sicurezza	Polizia locale	X	X	X	Alberto Giovanni Serra	Sindaco

1.11.2.5 - Promozione campagne di legalità da realizzarsi nelle scuole di ogni ordine e grado	Polizia locale	X	X	X	Alberto Giovanni Serra	Sindaco
1.11.2.6 - Realizzazione campo scuola polizia locale	Polizia locale	X	X	X	Alberto Giovanni Serra	Sindaco
1.11.2.7 - Realizzazione convegni in cui affrontare i temi della sicurezza e della legalità	Polizia locale	X	X	X	Alberto Giovanni Serra	Sindaco
1.11.2.8 - Ricerca fonti di finanziamento pubbliche rivolte a rafforzare la sicurezza urbana	Polizia locale	X	X	X	Alberto Giovanni Serra	Sindaco
1.11.2.9 - Programmazione campagne di sicurezza stradale rivolte a promuovere la mobilità sostenibile	Polizia locale	X	X	X	Alberto Giovanni Serra	Sindaco
1.11.2.10 - Intensificazione contrasto condotte maggiormente pregiudizievoli della sicurezza stradale	Polizia locale	X	X	X	Alberto Giovanni Serra	Sindaco
1.11.2.11 - Sviluppare e realizzare forme di interazione ed integrazione con l'istituenda Polizia della Città Metropolitana di Sassari	Polizia locale	X	X	X	Alberto Giovanni Serra	Sindaco





**CAMBIARE LA PROSPETTIVA: LA SOSTENIBILITÀ, L'INNOVAZIONE, LO SVILUPPO DEL TERRITORIO E LA QUALITÀ DELL'ABITARE**

<b>Indirizzo strategico</b>	<b>2 - CAMBIARE LA PROSPETTIVA: LA SOSTENIBILITÀ, L'INNOVAZIONE, LO SVILUPPO DEL TERRITORIO E LA QUALITÀ DELL'ABITARE</b>	<b>Linea programmatica 03</b> <b>Sassari Città della Produzione e dell'industria</b> <div>     </div>
-----------------------------	---	--

<b>Obiettivo strategico</b>
2.1 -Favorire la conversione ambientale dell'area industriale e superare l'utilizzo del carbone a favore del ricorso alle energie rinnovabili

<b>Obiettivo operativo</b>
2.1.1 - Attivazione di una piattaforma stabile di confronto con la Regione il Governo nazionale

Azioni	Settore coinvolto	2026	2027	2028	Responsabile gestionale	Referente politico
2.1.1.1 - Attivazione di Protocollo di intesa con la Regione e il Consorzio Industriale e Provinciale di Sassari finalizzato alla riqualificazione delle aree industriali e l'individuazione di azioni tese a favorire il ricorso alle energie rinnovabili	Direzione generale	X	X			Sindaco





<b>Indirizzo strategico</b>	<b>2 - CAMBIARE LA PROSPETTIVA: LA SOSTENIBILITÀ, L'INNOVAZIONE, LO SVILUPPO DEL TERRITORIO E LA QUALITÀ DELL'ABITARE</b>	<b>Linea programmatica 03</b> <b>Sassari Città della Produzione e dell'industria</b> 
-----------------------------	---	---

<b>Obiettivo strategico</b>
2.2 - Favorire l'apertura di spazi dedicati alla nascita di start up e all'incubazione di nuova impresa in ambito digitale

<b>Obiettivo operativo</b>
2.2.1 - Attività di collaborazione tra pubblico e privato

Azioni	Settore coinvolto	2026	2027	2028	Responsabile gestionale	Referente politico
2.2.1.1 - Avvio di percorsi di ascolto e confronto per definire spazi, idee e azioni con soggetti pubblici e privati	Innovazione tecnologica e Smart City	X	X	X	Mario Mura	Giuseppe Masala

<b>Indirizzo strategico</b>	<b>2 - CAMBIARE LA PROSPETTIVA: LA SOSTENIBILITÀ, L'INNOVAZIONE, LO SVILUPPO DEL TERRITORIO E LA QUALITÀ DELL'ABITARE</b>	<b>Linea programmatica 04</b> <b>Sassari Città del lavoro</b>  
-----------------------------	---	---

<b>Obiettivo strategico</b>
2.3 - Ridare centralità al lavoro per avviare una nuova stagione di sviluppo e di crescita

<b>Obiettivo operativo</b>
2.3.1 - Agevolare ottimali politiche occupazionali favorendo lo sviluppo del tessuto produttivo attraverso la collaborazione con altri soggetti istituzionalmente delegati al perseguimento di analoghi obiettivi

Azioni	Settore coinvolto	2026	2027	2028	Responsabile gestionale	Referente politico
2.3.1.1. -Designare le tappe di sviluppo con le organizzazioni civili, quelle del Terzo Settore, i cittadini, l'Università e le imprese: Mappatura stakeholder; Attivazione Tavoli di lavoro; Proposte progettuali	Direzione generale	X	X			Sindaco  Giuseppe Masala
2.3.1.2 - Limitazione del ricorso al subappalto a cascata negli appalti comunali al fine di salvaguardare la dignità e la sicurezza dei lavoratori: Valutazione più opportuna nell'alveo delle attuali previsioni normative in materia di subappalto e, segnatamente, l'art. 119 del D. Lgs. 36/2023	Tutti i Settori	X	X			




2.3.1.3 - Stabilire il principio del salario minimo orario a 9 euro in tutti gli appalti di lavori, forniture e servizi che interessano il Comune prestando la massima attenzione alla tipologia di CCNL applicato dai singoli appaltatori	Tutti i Settori	X	X			
2.3.1.4 - Monitoraggio delle condizioni di lavoro nel territorio comunale anche tramite il confronto con le organizzazioni sindacali e le associazioni datoriali: Attivazione tavoli di confronto periodico	Tutti i Settori	X	X			

<b>Indirizzo strategico</b>	<b>2 - CAMBIARE LA PROSPETTIVA: LA SOSTENIBILITÀ, L'INNOVAZIONE, LO SVILUPPO DEL TERRITORIO E LA QUALITÀ DELL'ABITARE</b>	Linea programmatica 07 Sassari Città Universitaria 
-----------------------------	---	--

<b>Obiettivo strategico</b>
2.4 - Adottare misure volte a rendere Sassari una moderna e accogliente città universitaria

<b>Obiettivo operativo</b>
2.4.1 - Promuovere un modello di studentato diffuso nella città vecchia

Azioni	Settore coinvolto	2026	2027	2028	Responsabile gestionale	Referente politico
2.4.1.1 - Predisposizione piano di intervento finalizzato al riutilizzo degli immobili da acquisire, eventuale attivazione procedure di esproprio	Edilizia privata, Attività produttive, Pianificazione territoriale e paesaggio	X	X	X	Giovanni Agatau	Maria Francesca Fantato
2.4.1.2 -Riconnizione dettagliata di tutti gli immobili comunali presenti nel centro storico cittadino disponibili per ospitare forme di studentato diffuso e attività universitarie	Politiche educative, giovanili, sportive e patrimoniali	X	X	X	Roberto Campus	Patrizia Mercuri


<b>Indirizzo strategico</b>	<b>2 - CAMBIARE LA PROSPETTIVA: LA SOSTENIBILITÀ, L'INNOVAZIONE, LO SVILUPPO DEL TERRITORIO E LA QUALITÀ DELL'ABITARE</b>	Linea programmatica 07 Sassari Città Universitaria 
-----------------------------	---	--

<b>Obiettivo strategico</b>
2.5 - Sviluppare rapporti di collaborazione con l'Università e l'Ersu al fine di valorizzare Piazza Università e arricchire l'offerta culturale

<b>Obiettivo operativo</b>
2.5.1 - Destinare locali comunali attualmente disponibili per favorire lo sviluppo di nuove attività e rafforzare la tradizione universitaria a Sassari

Azioni	Settore coinvolto	2026	2027	2028	Responsabile gestionale	Referente politico
2.5.1.1 - Valorizzare Piazza Università come centro di incontro e di iniziativa culturale e sociale: Definizione Protocollo di intesa con l'Università di Sassari, finalizzato alla riqualificazione di piazza Università mediante la sperimentazione della pedonalizzazione delle aree, previa individuazione di nuovi parcheggi	Infrastrutture della mobilità e traffico	X	X	X	Fabio Spurio	Massimo Rizzu
2.5.1.2 - Ricognizione dettagliata di tutti gli immobili comunali presenti sul territorio disponibili e adatti ad ospitare attività universitarie	Politiche educative, giovanili, sportive e patrimoniali	X	X	X	Roberto Campus	Patrizia Mercuri
2.5.1.3 - Investire in servizi integrati culturali, di svago, di aggregazione e sportivi a favore del sistema universitario, anche attraverso l'individuazione di luoghi e spazi adeguati (Ex Ma. Ter).	Cultura e Turismo	X	X	X	Marge Cannas	Puggioni Nicoletta

2.5.1.4 - Implementare i rapporti con l'Università per potenziare le azioni di networking per il miglioramento dei servizi e dell'offerta culturale e la valorizzazione, anche turistica, del patrimonio culturale materiale ed immateriale della città di Sassari	Cultura e Turismo	X	X	X	Marge Cannas	Nicoletta Puggioni
2.5.1.5 - Consolidare la collaborazione con l'Università, Corso di Laurea in Scienze dell'Educazione, con particolare riguardo alle attività laboratoriali con gli studenti e all'attività di ricerca e di formazione nell'ambito del Sistema Integrato Zerosei	Politiche educative, giovanili, sportive e patrimoniali	X	X		Roberto Campus	Nicoletta Puggioni


<b>Indirizzo strategico</b>	<b>2 - CAMBIARE LA PROSPETTIVA: LA SOSTENIBILITÀ, L'INNOVAZIONE, LO SVILUPPO DEL TERRITORIO E LA QUALITÀ DELL'ABITARE</b>	<b>Linea programmatica 10</b> <b>Sassari Città partecipata</b> 
-----------------------------	---	--

<b>Obiettivo strategico</b>
2.6 - Aggiornare e adeguare il PUC, al PPR e al Piano di assetto idrogeologico

<b>Obiettivo operativo</b>
2.6.1 - Rivisitazione del PUC

Azioni	Settore coinvolto	2026	2027	2028	Responsabile gestionale	Referente politico
2.6.1.1 - Adeguamento e semplificazione delle NTA e del Regolamento edilizio alla luce della norma vigente: Predisposizione bozze di modifiche da sottoporre all'organo politico per condivisione e approvazione con iter consiliare e verifica RAS	Edilizia privata, Attività produttive, Pianificazione territoriale e paesaggio	X	X	X	Giovanni Agatau	Maria Francesca Fantato
2.6.1.2 - Variante urbanistica finalizzata all'aggiornamento del PUC in riferimento alle modifiche del PAI	Edilizia privata, Attività produttive, Pianificazione territoriale e paesaggio	X	X	X	Giovanni Agatau	Maria Francesca Fantato
2.6.1.3 - Variante urbanistica finalizzata alla riclassificazione delle aree interessate dai vincoli preordinati all'esproprio	Edilizia privata, Attività produttive, Pianificazione territoriale e paesaggio	X	X		Giovanni Agatau	Maria Francesca Fantato

2.6.1.4 - Variante urbanistica finalizzata alla riqualificazione urbanistica dei comparti interessati da edificazione spontanea sorta in assenza di pianificazione attuativa (Es. Zona F2 Villaggio Nurra, zona C3 ex lottizzazione Nigra loc. Ottava, zone C3c borgate)	Edilizia privata, Attività produttive, Pianificazione territoriale e paesaggio		X	X	Giovanni Agatau	Maria Francesca Fantato
2.6.1.5 - Piano integrato di rigenerazione urbana immobili ed aree degradate in Zona Industriale Predda Niedda, finalizzato alla riconversione parziale e riqualificazione ad uso residenziale (housing sociale/edilizia residenziale pubblica), ricettivo e/o di servizi di area vasta	Edilizia privata, Attività produttive, Pianificazione territoriale e paesaggio		X	X	Giovanni Agatau	Maria Francesca Fantato
2.6.1.6 - Predisposizione, in accordo con la RAS e con il consorzio Predda Niedda, di un piano di monitoraggio delle opere di urbanizzazione primaria della Zona Industriale Predda Niedda, finalizzato alla valutazione delle risorse necessarie per la gestione delle stesse	Edilizia privata, Attività produttive, Pianificazione territoriale e paesaggio		X	X	Giovanni Agatau	Maria Francesca Fantato
2.6.1.7 - Piano di valorizzazione e contestuale modifica della disciplina urbanistica del aree di cui al Sito Archeologico Monte D'Accoddi, conformemente agli indirizzi UNESCO	Edilizia privata, Attività produttive, Pianificazione territoriale e paesaggio	X	X		Giovanni Agatau	Maria Francesca Fantato
2.6.1.8 - Predisposizione variante urbanistica per la riqualificazione ambientale e inserimento di aree ERP in località Campanedda. Predisposizione e adozione Piano di zona	Edilizia privata, Attività produttive, Pianificazione territoriale e paesaggio	X	X	X	Giovanni Agatau	Maria Francesca Fantato

<b>Indirizzo strategico</b>	<b>2 - CAMBIARE LA PROSPETTIVA: LA SOSTENIBILITÀ, L'INNOVAZIONE, LO SVILUPPO DEL TERRITORIO E LA QUALITÀ DELL'ABITARE</b>	<b>Linea programmatica 10</b> <b>Sassari Città partecipata</b> 
-----------------------------	---	--

<b>Obiettivo strategico</b>
2.7 - Valorizzazione delle aree costiere e rilancio dell'offerta turistica

<b>Obiettivo operativo</b>
2.7.1 - Rivisitazione del Piano per l'utilizzo dei litorali e completamento procedura individuazione nuove zone turistiche F4

Azioni	Settore coinvolto	2026	2027	2028	Responsabile gestionale	Referente politico
2.7.1.1 - Completamento, in accordo con la RAS, della procedura di individuazione delle nuove zone turistiche F4	Edilizia privata, Attività produttive, Pianificazione territoriale e paesaggio	X			Giovanni Agatau	Maria Francesca Fantato


<b>Indirizzo strategico</b>	<b>2 - CAMBIARE LA PROSPETTIVA: LA SOSTENIBILITÀ, L'INNOVAZIONE, LO SVILUPPO DEL TERRITORIO E LA QUALITÀ DELL'ABITARE</b>	<b>Linea programmatica 10</b> <b>Sassari Città partecipata</b> 
-----------------------------	---	---

<b>Obiettivo strategico</b>
2.7 - Valorizzazione delle aree costiere e rilancio dell'offerta turistica

<b>Obiettivo operativo</b>
2.7.2 - Aggiornamento dei Piani Particolareggiati delle borgate costiere e redazione piani di riqualificazione aree sensibili

Azioni	Settore coinvolto	2026	2027	2028	Responsabile gestionale	Referente politico
2.7.2.1 - Adozione Piano Particolareggiato della zona A1 in località Frazione Argentiera	Edilizia privata, Attività produttive, Pianificazione territoriale e paesaggio	X			Giovanni Agatau	Maria Francesca Fantato
2.7.2.2 - Adozione Piano di riqualificazione della zona F2 in località Biancareddu (Villaggio Nurra)	Edilizia privata, Attività produttive, Pianificazione territoriale e paesaggio		X	X	Giovanni Agatau	Maria Francesca Fantato
2.7.2.3 - Adozione Piano di riqualificazione della zona C3 in località Ottava (Ex lottizzazione Nigra)	Edilizia privata, Attività produttive, Pianificazione territoriale e paesaggio		X	X	Giovanni Agatau	Maria Francesca Fantato
2.7.2.4 - Piano di riqualificazione ambientale delle aree pinetate e interessate da edificazione spontanea ubicate in zona H2 loc. Platamona, in accordo con i comuni di Porto Torres e Sorso	Edilizia privata, Attività produttive, Pianificazione territoriale e paesaggio		X	X	Giovanni Agatau	Maria Francesca Fantato





<b>Indirizzo strategico</b>	<b>2 - CAMBIARE LA PROSPETTIVA: LA SOSTENIBILITÀ, L'INNOVAZIONE, LO SVILUPPO DEL TERRITORIO E LA QUALITÀ DELL'ABITARE</b>	<b>Linea programmatica 10</b> <b>Sassari Città partecipata</b> 
-----------------------------	---	--

<b>Obiettivo strategico</b>
2.8 - Realizzazione di un Piano dei lavori pubblici volto alla sostenibilità ed al benessere dei cittadini

<b>Obiettivo operativo</b>
2.8.1 - Riqualficazione degli edifici pubblici esistenti

Azioni	Settore coinvolto	2026	2027	2028	Responsabile gestionale	Referente politico
2.8.1.1 - Accordi Quadro, al fine assicurare la manutenzione ordinaria e straordinaria degli edifici, edifici vincolati, scuole, asili, impianti sportivi	Lavori pubblici e manutenzione del patrimonio comunale	X	X	X	Pier Giovanni Melis	Salvatore Sanna
2.8.1.2 - PNRR – Rigenerazione Urbana – complesso ex colonia campestre – completamento ala nuova e ristrutturazione ala vecchia sede uffici dei servizi sociali in via Zara	Lavori pubblici e manutenzione del patrimonio comunale	X			Pier Giovanni Melis	Salvatore Sanna
2.8.1.3 - PNRR – Rigenerazione Urbana - Complesso Ex Colonia Campestre - Restauro edificio vincolato su Via Zara da destinare ad Uffici	Lavori pubblici e manutenzione del patrimonio comunale	X			Pier Giovanni Melis	Salvatore Sanna
2.8.1.4 - PNRR – Next Generation EU infrastrutture sociali, famiglie, comunità e terzo settore. “Housing	Lavori pubblici e manutenzione del	X			Pier Giovanni Melis	Salvatore Sanna


temporaneo e stazioni di posta"	patrimonio comunale					
2.8.1.5 - "Riqualificazione urbana dei quartieri periferici di Latte Dolce, Santa Maria di Pisa, Sassari 2 e Baddimanna - lotto d.1 – recupero del patrimonio pubblico" - ex Scuola Materna via Cedrino.	Lavori pubblici e manutenzione del patrimonio comunale		X		Pier Giovanni Melis	Salvatore Sanna
2.8.1.6 - "Riqualificazione urbana dei quartieri periferici di Latte Dolce, Santa Maria di Pisa, Sassari 2 e Baddimanna - lotto d.1 – Recupero del patrimonio pubblico" - Recupero edificio ex SERD.	Lavori pubblici e manutenzione del patrimonio comunale		X		Pier Giovanni Melis	Salvatore Sanna
2.8.1.7 - Mantenimento in efficienza mediante manutenzione ordinaria e straordinaria degli ascensori e montascale negli edifici comunali	Lavori pubblici e manutenzione del patrimonio comunale	X	X	X	Pier Giovanni Melis	Salvatore Sanna
2.8.1.8 - Rinnovo Prestazione Energetica degli immobili comunali (APE) finalizzati alla alienazione e/o trasferimento detenzione inseriti nel Piano delle alienazioni e valorizzazioni	Innovazione Tecnologica e Smart City  Politiche educative, giovanili, sportive e patrimoniali	X	X	X	Mario Mura  Roberto Campus	Giuseppe Masala  Patrizia Mercuri

<b>Indirizzo strategico</b>	<b>2 - CAMBIARE LA PROSPETTIVA: LA SOSTENIBILITÀ, L'INNOVAZIONE, LO SVILUPPO DEL TERRITORIO E LA QUALITÀ DELL'ABITARE</b>	<b>Linea programmatica 10</b> <b>Sassari Città partecipata</b>  
-----------------------------	---	--

<b>Obiettivo strategico</b>
2.9 - Ottimizzare l'utilizzo delle aree mercatali

<b>Obiettivo operativo</b>
2.9.1 - Istituire il nuovo mercato di via Bonorva


Azioni	Settore coinvolto	2026	2027	2028	Responsabile gestionale	Referente politico
2.9.1.1 - Predisposizione degli atti di approvazione dell'area mercatale e assegnazione stalli con procedura di evidenza pubblica: Procedura di riassegnazione degli stalli agli operatori economici già presenti e assegnazione degli stalli liberi	Edilizia privata, Attività produttive, Pianificazione territoriale e paesaggio	X	X		Giovanni Agatau	Antonio Panu
2.9.1.2 - Assegnazione stalli liberi	Edilizia privata, Attività produttive, Pianificazione territoriale e paesaggio	X	X		Giovanni Agatau	Antonio Panu

<b>Indirizzo strategico</b>	<b>2 - CAMBIARE LA PROSPETTIVA: LA SOSTENIBILITÀ, L'INNOVAZIONE, LO SVILUPPO DEL TERRITORIO E LA QUALITÀ DELL'ABITARE</b>	<b>Linea programmatica 10</b> <b>Sassari Città partecipata</b> 
-----------------------------	---	--

<b>Obiettivo strategico</b>
2.9 - Ottimizzare l'utilizzo delle aree mercatali

<b>Obiettivo operativo</b>
2.9.2 - Modifica dei mercati di via Tempio e di via Baldedda

Azioni	Settore coinvolto	2026	2027	2028	Responsabile gestionale	Referente politico
2.9.2.1 - Predisposizione degli atti di approvazione dell'area mercatale e assegnazione stalli con procedura di evidenza pubblica: Procedura di riassegnazione degli stalli agli operatori economici già presenti e assegnazione degli stalli liberi	Edilizia privata, Attività produttive, Pianificazione territoriale e paesaggio	X	X		Giovanni Agatau	Antonio Panu
2.9.2.2 - Assegnazione stalli liberi	Edilizia privata, Attività produttive, Pianificazione territoriale e paesaggio	X	X	X	Giovanni Agatau	Antonio Panu

<b>Indirizzo strategico</b>	<b>2 - CAMBIARE LA PROSPETTIVA: LA SOSTENIBILITÀ, L'INNOVAZIONE, LO SVILUPPO DEL TERRITORIO E LA QUALITÀ DELL'ABITARE</b>	<b>Linea programmatica 10</b> <b>Sassari Città partecipata</b> 
-----------------------------	---	--

<b>Obiettivo strategico</b>
2.9 - Ottimizzare l'utilizzo delle aree mercatali

<b>Obiettivo operativo</b>
2.9.3 - Individuare nuove aree mercatali


Azioni	Settore coinvolto	2026	2027	2028	Responsabile gestionale	Referente politico
2.9.3.1 - Analisi del territorio al fine di individuare nuove aree mercatali da condividere con organo politico e sottoporre a osservazioni degli stakeholder	Edilizia privata, Attività produttive, Pianificazione territoriale e paesaggio	X	X		Giovanni Agatau	Antonio Panu
2.9.3.2 - Predisposizione degli atti preparatori per la proposta al Consiglio comunale di istituzione nuove aree mercatali e approvazione	Edilizia privata, Attività produttive, Pianificazione territoriale e paesaggio	X	X		Giovanni Agatau	Antonio Panu
2.9.3.3 - Verifica e condivisione per eventuali modifiche	Edilizia privata, Attività produttive, Pianificazione territoriale e paesaggio		X		Giovanni Agatau	Antonio Panu

<b>Indirizzo strategico</b>	<b>2 - CAMBIARE LA PROSPETTIVA: LA SOSTENIBILITÀ, L'INNOVAZIONE, LO SVILUPPO DEL TERRITORIO E LA QUALITÀ DELL'ABITARE</b>	<b>Linea programmatica 10</b> <b>Sassari Città partecipata</b> 
-----------------------------	---	--

<b>Obiettivo strategico</b>
2.9 - Ottimizzare l'utilizzo delle aree mercatali

<b>Obiettivo operativo</b>
2.9.4 - Rinnovare le aree mercatali per i grandi eventi


Azioni	Settore coinvolto	2026	2027	2028	Responsabile gestionale	Referente politico
2.9.4.1 - Modifica criteri assegnazione stalli grandi eventi (Cavalcata, Candelieri; ecc.): Predisposizione proposta di modifica dei criteri di assegnazione da proporre alla G.C. e approvazione	Edilizia privata, Attività produttive, Pianificazione territoriale e paesaggio	X	X		Giovanni Agatau	Antonio Panu
2.9.4.2 - Verifica nuovi criteri ed eventuale modifica	Edilizia privata, Attività produttive, Pianificazione territoriale e paesaggio	X	X		Giovanni Agatau	Antonio Panu
2.9.4.3 - Verifica a regime	Edilizia privata, Attività produttive, Pianificazione territoriale e paesaggio		X	X	Giovanni Agatau	Antonio Panu

<b>Indirizzo strategico</b>	<b>2 - CAMBIARE LA PROSPETTIVA: LA SOSTENIBILITÀ, L'INNOVAZIONE, LO SVILUPPO DEL TERRITORIO E LA QUALITÀ DELL'ABITARE</b>	<b>Linea programmatica 11</b> <b>Sassari Città dai tanti Centri storici</b> 
-----------------------------	---	--

<b>Obiettivo strategico</b>
2.10 - Adottare un Piano di rigenerazione urbana integrato e sostenibile

<b>Obiettivo operativo</b>
2.10.1 - Rilancio dell'I.T.I. per il compimento degli interventi finanziati

Azioni	Settore coinvolto	2026	2027	2028	Responsabile gestionale	Referente politico
2.10.1.1 - ITI SASSARI STORICA “Rigenerazione sostenibile del vecchio Mercato Civico”	Lavori pubblici e manutenzione del patrimonio comunale	X	X		Pier Giovanni Melis	Salvatore Sanna
2.10.1.2 - ITI SASSARI STORICA “Recupero e riorganizzazione del Palazzo della Frumentaria, dell'ex Casotto Dazario e dell'ex Scuola di Sant'Apollinare”	Lavori pubblici e manutenzione del patrimonio comunale	X	X		Pier Giovanni Melis	Salvatore Sanna

<b>Indirizzo strategico</b>	<b>2 - CAMBIARE LA PROSPETTIVA: LA SOSTENIBILITÀ, L'INNOVAZIONE, LO SVILUPPO DEL TERRITORIO E LA QUALITÀ DELL'ABITARE</b>	<b>Linea programmatica 11</b> <b>Sassari Città dai tanti Centri storici</b> 
-----------------------------	---	---

<b>Obiettivo strategico</b>
2.10 - Adottare un Piano di rigenerazione urbana integrato e sostenibile

<b>Obiettivo operativo</b>
2.10.2 - Realizzazione degli interventi e delle opere finanziati con il PNRR

Azioni	Settore coinvolto	2026	2027	2028	Responsabile gestionale	Referente politico
2.10.2.1 - PNRR – Rigenerazione Urbana - Complesso Ex Colonia Campestre - Sistemazione oliveto, aree verdi e recinzione.	Lavori pubblici e manutenzione del patrimonio comunale	X			Pier Giovanni Melis	Salvatore Sanna
2.10.2.2 - SASSARI - Rigenerazione e riordino dell'ambito urbano presso la ex centrale elettrica per hub servizi, cultura e inclusione sociale"	Lavori pubblici e manutenzione del patrimonio comunale	X	X		Pier Giovanni Melis	Salvatore Sanna
2.10.2.3 - Lavori di riqualificazione di piazza San Donato e di porta S. Antonio	Infrastrutture della mobilità e traffico	X			Fabio Spurio	Massimo Rizzu
	Unità di progetto PINQUA				Antonio Spano	




<b>Indirizzo strategico</b>	<b>2 - CAMBIARE LA PROSPETTIVA: LA SOSTENIBILITÀ, L'INNOVAZIONE, LO SVILUPPO DEL TERRITORIO E LA QUALITÀ DELL'ABITARE</b>	<b>Linea programmatica 11</b> <b>Sassari Città dai tanti Centri storici</b> 
-----------------------------	---	--

<b>Obiettivo strategico</b>
2.10 - Adottare un Piano di rigenerazione urbana integrato e sostenibile

<b>Obiettivo operativo</b>
2.10.3 - Rivisitazione del Piano del commercio

Azioni	Settore coinvolto	2026	2027	2028	Responsabile gestionale	Referente politico
2.10.3.1 - Completamento procedura di rivisitazione del Piano del Commercio: Variante urbanistica finalizzata alla revisione del Piano del Commercio	Edilizia privata, Attività produttive, Pianificazione territoriale e Paesaggio	X			Giovanni Agatau	Maria Francesca Fantato
2.10.3.2 - Realizzazione dell'Ufficio intersettoriale per la valorizzazione del commercio urbano	Politiche della casa	X	X	X	Eleonora Sini	Patrizia Mercuri

<b>Indirizzo strategico</b>	<b>2 - CAMBIARE LA PROSPETTIVA: LA SOSTENIBILITÀ, L'INNOVAZIONE, LO SVILUPPO DEL TERRITORIO E LA QUALITÀ DELL'ABITARE</b>	<b>Linea programmatica 11</b> <b>Sassari Città dai tanti Centri storici</b> 
-----------------------------	---	---

<b>Obiettivo strategico</b>
2.10 - Adottare un Piano di rigenerazione urbana integrato e sostenibile

<b>Obiettivo operativo</b>
2.10.4 - Riproposizione del Patto per la legalità e la sicurezza (con il coinvolgimento dell'ANCI, Regione e Governo)

Azioni	Settore coinvolto	2026	2027	2028	Responsabile gestionale	Referente politico
2.10.4.1 - Riproposizione del Patto per la legalità e la sicurezza	Polizia locale	X	X	X	Alberto Giovanni Serra	Sindaco
2.10.4.2 - Attuazione del Patto	Polizia locale	X	X	X	Alberto Giovanni Serra	Sindaco

<b>Indirizzo strategico</b>	<b>2 - CAMBIARE LA PROSPETTIVA: LA SOSTENIBILITÀ, L'INNOVAZIONE, LO SVILUPPO DEL TERRITORIO E LA QUALITÀ DELL'ABITARE</b>	<b>Linea programmatica 11</b> <b>Sassari Città dai tanti Centri storici</b>  
-----------------------------	---	---

<b>Obiettivo strategico</b>
2.10 - Adottare un Piano di rigenerazione urbana integrato e sostenibile

<b>Obiettivo operativo</b>
2.10.5 - Attuazione del Piano particolareggiato della zona ottocentesca


Azioni	Settore coinvolto	2026	2027	2028	Responsabile gestionale	Referente politico
2.10.5.1 - Adozione variante al Piano particolareggiato della zona ottocentesca, finalizzata alla risoluzione di problematiche di vari comparti urbanistici	Edilizia privata, Attività produttive, Pianificazione territoriale e Paesaggio	X	X	X	Giovanni Agatau	Maria Francesca Fantato
2.10.5.2 - Rivisitazione del Piano particolareggiato della Città Murata	Edilizia privata, Attività produttive, Pianificazione territoriale e Paesaggio	X	X	X	Giovanni Agatau	Maria Francesca Fantato

<b>Indirizzo strategico</b>	<b>2 - CAMBIARE LA PROSPETTIVA: LA SOSTENIBILITÀ, L'INNOVAZIONE, LO SVILUPPO DEL TERRITORIO E LA QUALITÀ DELL'ABITARE</b>	<b>Linea programmatica 11</b> <b>Sassari Città dai tanti Centri storici</b> 
-----------------------------	---	---

<b>Obiettivo strategico</b>
2.10 - Adottare un Piano di rigenerazione urbana integrato e sostenibile

<b>Obiettivo operativo</b>
2.10.6 - Regolamentare e ottimizzare l'uso dei dehors tenendo conto delle diverse caratteristiche della città

Azioni	Settore coinvolto	2026	2027	2028	Responsabile gestionale	Referente politico
2.10.6.1 - Verifica nuovo Regolamento ed eventuale modifica	Edilizia privata, Attività produttive, Pianificazione territoriale e Paesaggio	X			Giovanni Agatau	Antonio Panu
2.10.6.2 - Verifica a regime	Edilizia privata, Attività produttive, Pianificazione territoriale e Paesaggio		X		Giovanni Agatau	Antonio Panu

<b>Indirizzo strategico</b>	<b>2 - CAMBIARE LA PROSPETTIVA: LA SOSTENIBILITÀ, L'INNOVAZIONE, LO SVILUPPO DEL TERRITORIO E LA QUALITÀ DELL'ABITARE</b>	Linea programmatica 11 Sassari Città dai tanti Centri storici 
-----------------------------	---	---

<b>Obiettivo strategico</b>
2.10 - Adottare un Piano di rigenerazione urbana integrato e sostenibile

<b>Obiettivo operativo</b>
2.10.7 - Ricorso a misure di fiscalità di vantaggio

Azioni	Settore coinvolto	2026	2027	2028	Responsabile gestionale	Referente politico
2.10.7.1 - Studio misure agevolative sui tributi comunali a favore delle attività economiche in temporanee situazioni di difficoltà poiché ubicate in aree interessate da progetti di riqualificazione	Politiche finanziarie e tributarie	X	X		Mario Mura	Giuseppe Masala

<b>Indirizzo strategico</b>	<b>2 - CAMBIARE LA PROSPETTIVA: LA SOSTENIBILITÀ, L'INNOVAZIONE, LO SVILUPPO DEL TERRITORIO E LA QUALITÀ DELL'ABITARE</b>	Linea programmatica 11 Sassari Città dai tanti Centri storici 
-----------------------------	---	---

<b>Obiettivo strategico</b>
2.11 - Dare impulso alle attività finalizzate a garantire il decoro e la pulizia dell'intero comparto urbanistico e storico

<b>Obiettivo operativo</b>
2.11.1 - Azioni, misure e strumenti in grado di incentivare gli investimenti e le attività che operano in questa parte della città

Azioni	Settore coinvolto	2026	2027	2028	Responsabile gestionale	Referente politico
2.11.1.1 - Stima, aggiornamento ed informatizzazione dei beni immobili	Politiche educative, giovanili, sportive e patrimoniali	X	X	X	Roberto Campus	Patrizia Mercuri
2.11.1.2 - Riclassificazione e rivalutazione dei beni in applicazione dei criteri contabili applicati alla contabilità economico-patrimoniale All.4/3 D.Lgs. 118/2011	Politiche educative, giovanili, sportive e patrimoniali	X	X	X	Roberto Campus	Patrizia Mercuri
2.11.1.3 - Verifiche su assegnazioni e contratti relativi ai beni patrimoniali	Politiche educative, giovanili, sportive e patrimoniali	X	X	X	Roberto Campus	Patrizia Mercuri
2.11.1.4 - Predisposizione dei piani di alienazione e/o valorizzazione degli immobili	Politiche educative, giovanili, sportive e patrimoniali	X	X	X	Roberto Campus	Patrizia Mercuri

2.11.1.5 - Salvaguardia del patrimonio immobiliare ed avvio delle azioni conseguenti	Politiche educative, giovanili, sportive e patrimoniali	X	X	X	Roberto Campus	Patrizia Mercuri
2.11.1.6 - Esecuzione di pratiche catastali quali frazionamenti, accatastamenti, aggiornamenti catastali	Politiche educative, giovanili, sportive e patrimoniali	X	X	X	Roberto Campus	Patrizia Mercuri

<b>Indirizzo strategico</b>	<b>2 - CAMBIARE LA PROSPETTIVA: LA SOSTENIBILITÀ, L'INNOVAZIONE, LO SVILUPPO DEL TERRITORIO E LA QUALITÀ DELL'ABITARE</b>	<b>Linea programmatica 11</b> <b>Sassari Città dai tanti Centri storici</b> 
-----------------------------	---	---

<b>Obiettivo strategico</b>
2.12 - Ridefinizione del sistema dei trasporti

<b>Obiettivo operativo</b>
2.12.1 - Ridefinizione del Piano della sosta

Azioni	Settore coinvolto	2026	2027	2028	Responsabile gestionale	Referente politico
2.12.1.1 - Definizione del sistema della sosta di relazione e per residenti, con l'obiettivo di recuperare e riqualificare spazi di pregio mediante indirizzamento presso parcheggi in struttura. Studi di dettaglio e attuazione interventi	Infrastrutture della mobilità e traffico	X	X	X	Fabio Spurio	Massimo Rizzu
2.12.1.2 - Raccolta e trasmissione dei dati sul sistema del traffico; aggiornamento costante dati e trasmissione al settore infrastrutture; analisi dei dati; collaborazione rilevazioni per gli studi sul traffico	Polizia locale	X	X	X	Serra Alberto Giovanni	Sindaco



<b>Indirizzo strategico</b>	<b>2 - CAMBIARE LA PROSPETTIVA: LA SOSTENIBILITÀ, L'INNOVAZIONE, LO SVILUPPO DEL TERRITORIO E LA QUALITÀ DELL'ABITARE</b>	<b>Linea programmatica 12</b> <b>Sassari Città aperta</b>  
-----------------------------	---	---

<b>Obiettivo strategico</b>
2.13 - Riscoprire e rivalutare la centralità della città nei processi di sviluppo del territorio del Nord Ovest

<b>Obiettivo operativo</b>
2.13.1 - Ripensare la programmazione urbanistica e della mobilità anche in funzione della valorizzazione turistica del territorio

Azioni	Settore coinvolto	2026	2027	2028	Responsabile gestionale	Referente politico
2.13.1.1 - Interventi di ricucitura e rammagliatura delle rete ciclabile comunale esistente e connessione al sistema metropolitano e delle ciclovie regionali con valorizzazione delle aree a maggiore vocazione turistica compresi litorali e sentieri naturalistici	Infrastrutture della mobilità e traffico	X	X	X	Fabio Spurio	Massimo Rizzu

<b>Indirizzo strategico</b>	<b>2 - CAMBIARE LA PROSPETTIVA: LA SOSTENIBILITÀ, L'INNOVAZIONE, LO SVILUPPO DEL TERRITORIO E LA QUALITÀ DELL'ABITARE</b>	<b>Linea programmatica 13</b> <b>Sassari Città della mobilità sostenibile</b> 
-----------------------------	---	---

<b>Obiettivo strategico</b>
2.14 - Definizione di strategie di sviluppo territoriale e urbanistico

<b>Obiettivo operativo</b>
2.14.1 - Portare a termine la realizzazione del Centro intermodale passeggeri

Azioni	Settore coinvolto	2026	2027	2028	Responsabile gestionale	Referente politico
2.14.1.1 - Avvio e conclusione interventi sulla viabilità di contorno con la realizzazione delle rotatorie	Infrastrutture della mobilità e traffico Unità di Progetto CINT	X	X	X	Fabio Spurio Antonio Spano	Massimo Rizzu
2.14.1.2 - Completamento progettazione area stazione BUS e permeabilità con la stazione ferroviaria. Avvio interventi	Infrastrutture della mobilità e traffico Unità di Progetto CINT	X	X	X	Fabio Spurio Antonio Spano	Massimo Rizzu
2.14.1.3 - Realizzazione parcheggio di Via XXV Aprile con sovrastante piazza	Lavori pubblici e manutenzione del patrimonio comunale	X	X		Pier Giovanni Melis	Salvatore Sanna
2.14.1.4 - Restauro e recupero funzionale del fabbricato ex Centrale Elettrica	Lavori pubblici e manutenzione del patrimonio comunale	X	X		Pier Giovanni Melis	Salvatore Sanna

<b>Indirizzo strategico</b>	<b>2 - CAMBIARE LA PROSPETTIVA: LA SOSTENIBILITÀ, L'INNOVAZIONE, LO SVILUPPO DEL TERRITORIO E LA QUALITÀ DELL'ABITARE</b>	<b>Linea programmatica 13</b> <b>Sassari Città della mobilità sostenibile</b> 
-----------------------------	---	---

<b>Obiettivo strategico</b>
2.14 - Definizione di strategie di sviluppo territoriale e urbanistico

<b>Obiettivo operativo</b>
2.14.2 - Approvazione e adozione del PUMS e dei Piani correlati del trasporto urbano (PGTU-, PTPU; BICIPLAN)

Azioni	Settore coinvolto	2026	2027	2028	Responsabile gestionale	Referente politico
2.14.2.1 - Approvazione del Piano urbano della mobilità sostenibile: Costituzione gruppo di lavoro permanente (Settori comunali, Regione, Enti locali, Università, Aziende sanitarie, Gestori trasporto pubblico, Associazioni di categoria, Portatori di interesse) per completamento istruttoria osservazioni, approvazione e monitoraggio PUMS	Infrastrutture della mobilità e traffico	X	X		Fabio Spurio	Massimo Rizzu
2.14.2.2 - Adozione del Piano generale del traffico urbano	Infrastrutture della mobilità e traffico	X	X		Fabio Spurio	Massimo Rizzu
2.14.2.3 - Adozione del Piano di trasporto pubblico urbano	Infrastrutture della mobilità e traffico	X	X		Fabio Spurio	Massimo Rizzu
2.14.2.4 - Adozione del Biciplan	Infrastrutture della mobilità e traffico	X	X		Fabio Spurio	Massimo Rizzu

<b>Indirizzo strategico</b>	<b>2 - CAMBIARE LA PROSPETTIVA: LA SOSTENIBILITÀ, L'INNOVAZIONE, LO SVILUPPO DEL TERRITORIO E LA QUALITÀ DELL'ABITARE</b>	<b>Linea programmatica 13</b> <b>Sassari Città della mobilità sostenibile</b> 
-----------------------------	---	--

<b>Obiettivo strategico</b>
2.15 - Sviluppare un sistema di trasporto urbano ed extraurbano in grado di migliorare la qualità della vita e ridurre l'impatto ambientale

<b>Obiettivo operativo</b>
2.15.1 - Completamento della rete stradale

Azioni	Settore coinvolto	2026	2027	2028	Responsabile gestionale	Referente politico
2.15.1.1 - Interventi di risoluzione delle intersezioni stradali: reperimento delle risorse, progettazioni, e attuazione delle opere, comprese nuove rotatorie e arterie cittadine (rotatoria via Budapest con collegamento via delle Croci, rotatoria via Venezia/Saba, rotatoria via Napoli/S. Anna con rettificazione cuspidale via Piandanna, ecc.)	Infrastrutture della mobilità e traffico	X	X		Fabio Spurio	Massimo Rizzu

<b>Indirizzo strategico</b>	<b>2 - CAMBIARE LA PROSPETTIVA: LA SOSTENIBILITÀ, L'INNOVAZIONE, LO SVILUPPO DEL TERRITORIO E LA QUALITÀ DELL'ABITARE</b>	<b>Linea programmatica 13</b> <b>Sassari Città della mobilità sostenibile</b>  
-----------------------------	---	---

<b>Obiettivo strategico</b>
2.15 - Sviluppare un sistema di trasporto urbano ed extraurbano in grado di migliorare la qualità della vita e ridurre l'impatto ambientale

<b>Obiettivo operativo</b>
2.15.2 - Sviluppo e valorizzazione dei collegamenti su ferro

Azioni	Settore coinvolto	2026	2027	2028	Responsabile gestionale	Referente politico
2.15.2.1 - Approvazione progetto di fattibilità tecnica ed economica metrotranvia Li Punti	Infrastrutture della mobilità e traffico	X	X		Fabio Spurio	Massimo Rizzu

<b>Indirizzo strategico</b>	<b>2 - CAMBIARE LA PROSPETTIVA: LA SOSTENIBILITÀ, L'INNOVAZIONE, LO SVILUPPO DEL TERRITORIO E LA QUALITÀ DELL'ABITARE</b>	<b>Linea programmatica 13</b> <b>Sassari Città della mobilità sostenibile</b> 
-----------------------------	---	--

<b>Obiettivo strategico</b>
2.15 - Sviluppare un sistema di trasporto urbano ed extraurbano in grado di migliorare la qualità della vita e ridurre l'impatto ambientale

<b>Obiettivo operativo</b>
2.15.3 - Organizzazione di un nuovo sistema integrato del trasporto pubblico locale

Azioni	Settore coinvolto	2026	2027	2028	Responsabile gestionale	Referente politico
2.15.3.1 - Definizione protocolli di intesa con ATP e ARST per favorire l'integrazione tariffaria	Infrastrutture della mobilità e traffico	X	X	X	Fabio Spurio	Massimo Rizzu

<b>Indirizzo strategico</b>	<b>2 - CAMBIARE LA PROSPETTIVA: LA SOSTENIBILITÀ, L'INNOVAZIONE, LO SVILUPPO DEL TERRITORIO E LA QUALITÀ DELL'ABITARE</b>	<b>Linea programmatica 13</b> <b>Sassari Città della mobilità sostenibile</b> 
-----------------------------	---	--

<b>Obiettivo strategico</b>
2.15 - Sviluppare un sistema di trasporto urbano ed extraurbano in grado di migliorare la qualità della vita e ridurre l'impatto ambientale

<b>Obiettivo operativo</b>
2.15.4 - Realizzazione di parcheggi di attestazione extraurbani e di parcheggi di interscambio

Azioni	Settore coinvolto	2026	2027	2028	Responsabile gestionale	Referente politico
2.15.4.1 - Ammodernamento parcheggio di via Pirandello con implementazione del sistema di videosorveglianza e stazione di bike-sharing	Infrastrutture della mobilità e traffico	X	X		Fabio Spurio	Massimo Rizzu
2.15.4.2 - Razionalizzazione della sosta di piazzale Segni mediante integrazione con i progetti di valorizzazione culturale, sportiva e mercatale dell'area.	Infrastrutture della mobilità e traffico	X	X		Fabio Spurio	Massimo Rizzu

<b>Indirizzo strategico</b>	<b>2 - CAMBIARE LA PROSPETTIVA: LA SOSTENIBILITÀ, L'INNOVAZIONE, LO SVILUPPO DEL TERRITORIO E LA QUALITÀ DELL'ABITARE</b>	<b>Linea programmatica 13</b> <b>Sassari Città della mobilità sostenibile</b> 
-----------------------------	---	--

<b>Obiettivo strategico</b>
2.15 - Sviluppare un sistema di trasporto urbano ed extraurbano in grado di migliorare la qualità della vita e ridurre l'impatto ambientale

<b>Obiettivo operativo</b>
2.15.5 - Utilizzo delle migliori tecnologie per la gestione della circolazione urbana

Azioni	Settore coinvolto	2026	2027	2028	Responsabile gestionale	Referente politico
2.15.5.1 - Riduzione del rumore prodotto dal traffico veicolare: Sperimentazione sull'utilizzo di asfalto fonoassorbente e relativa misurazione	Infrastrutture della mobilità e traffico	X			Fabio Spurio	Massimo Rizzu
2.15.5.2 - Riduzione del rumore prodotto dal traffico veicolare: Analisi dei risultati	Ambiente e verde pubblico	X	X		Giovanni Pisoni	Pierluigi Salis



<b>Indirizzo strategico</b>	<b>2 - CAMBIARE LA PROSPETTIVA: LA SOSTENIBILITÀ, L'INNOVAZIONE, LO SVILUPPO DEL TERRITORIO E LA QUALITÀ DELL'ABITARE</b>	<b>Linea programmatica 13</b> <b>Sassari Città della mobilità sostenibile</b>  
-----------------------------	---	---

<b>Obiettivo strategico</b>
2.15 - Sviluppare un sistema di trasporto urbano ed extraurbano in grado di migliorare la qualità della vita e ridurre l'impatto ambientale

<b>Obiettivo operativo</b>
2.15.6 - Favorire la mobilità ciclistica e pedonale

Azioni	Settore coinvolto	2026	2027	2028	Responsabile gestionale	Referente politico
2.15.6.1 - Attuazione interventi PNRR, revisione ed implementazione delle piste ciclabili cittadine finalizzati ad una migliore fruizione delle stesse	Infrastrutture della mobilità e traffico	X			Fabio Spurio	Massimo Rizzu
2.15.6.2 - Completamento e potenziamento delle zone 30 previste nel progetto MO.S.S., e creazione degli ulteriori seguenti comparti: Sacro Cuore – Monte Rosello basso – da via Catallochino a via Deffenu e da via Napoli a viale Dante	Infrastrutture della mobilità e traffico	X	X		Fabio Spurio	Massimo Rizzu
2.15.6.3 - Messa in sicurezza degli attraversamenti pedonali mediante la realizzazione di interventi di rialzo, di illuminazione, e di aumento della visibilità mediante la razionalizzazione della sosta in prossimità degli incroci	Infrastrutture della mobilità e traffico	X	X		Fabio Spurio	Massimo Rizzu

<b>Indirizzo strategico</b>	<b>2 - CAMBIARE LA PROSPETTIVA: LA SOSTENIBILITÀ, L'INNOVAZIONE, LO SVILUPPO DEL TERRITORIO E LA QUALITÀ DELL'ABITARE</b>	<b>Linea programmatica 13</b> <b>Sassari Città della mobilità sostenibile</b> 
-----------------------------	---	---

<b>Obiettivo strategico</b>
2.15 - Sviluppare un sistema di trasporto urbano ed extraurbano in grado di migliorare la qualità della vita e ridurre l'impatto ambientale

<b>Obiettivo operativo</b>
2.15.7 - Predisposizione di un piano straordinario di strade e marciapiedi

Azioni	Settore coinvolto	2026	2027	2028	Responsabile gestionale	Referente politico
2.15.7.1 - Definizione ambiti e priorità di interventi, reperimento risorse, progettazione e attuazione manutenzione di strade e marciapiedi	Infrastrutture della mobilità e traffico	X	X	X	Fabio Spurio	Massimo Rizzu

<b>Indirizzo strategico</b>	<b>2 - CAMBIARE LA PROSPETTIVA: LA SOSTENIBILITÀ, L'INNOVAZIONE, LO SVILUPPO DEL TERRITORIO E LA QUALITÀ DELL'ABITARE</b>	<b>Linea programmatica 13</b> <b>Sassari Città della mobilità sostenibile</b> 
-----------------------------	---	---

<b>Obiettivo strategico</b>
2.15 - Sviluppare un sistema di trasporto urbano ed extraurbano in grado di migliorare la qualità della vita e ridurre l'impatto ambientale

<b>Obiettivo operativo</b>
2.15.8 - Elaborazione di un piano per la sosta per la razionalizzazione degli stalli esistenti

Azioni	Settore coinvolto	2026	2027	2028	Responsabile gestionale	Referente politico
2.15.8.1 - Sistemazione degli stalli di sosta esistenti mediante l'implementazione della tipologia in linea da attuare anche mediante la conversione di doppi sensi di circolazione in sensi unici	Infrastrutture della mobilità e traffico	X	X	X	Fabio Spurio	Massimo Rizzu
2.15.8.2 - Riqualficazione Piazza Mazzotti in funzione del contrasto delle isole di calore	Infrastrutture della mobilità e traffico	X	X		Fabio Spurio	Massimo Rizzu
	Ambiente e verde pubblico				GiovanniPisoni	Pierluigi Salis

<b>Indirizzo strategico</b>	<b>2 - CAMBIARE LA PROSPETTIVA: LA SOSTENIBILITÀ, L'INNOVAZIONE, LO SVILUPPO DEL TERRITORIO E LA QUALITÀ DELL'ABITARE</b>	<b>Linea programmatica 13</b> <b>Sassari Città della mobilità sostenibile</b> 
-----------------------------	---	--

<b>Obiettivo strategico</b>
2.15 - Sviluppare un sistema di trasporto urbano ed extraurbano in grado di migliorare la qualità della vita e ridurre l'impatto ambientale

<b>Obiettivo operativo</b>
2.15.9 - Ottimizzare l'utilizzo e la valorizzazione dei parcheggi in struttura (Emiciclo – piazza Fiume – viale Dante – via dei Mille – Mercato)

Azioni	Settore coinvolto	2026	2027	2028	Responsabile gestionale	Referente politico
2.15.9.1 - Promozione dell'utilizzo dei parcheggi in struttura, favorendo l'iniziativa privata, per garantire la massima occupazione anche al fine di ridurre la sosta di superficie	Infrastrutture della mobilità e traffico	X	X	X	Fabio Spurio	Massimo Rizzu

<b>Indirizzo strategico</b>	<b>2 - CAMBIARE LA PROSPETTIVA: LA SOSTENIBILITÀ, L'INNOVAZIONE, LO SVILUPPO DEL TERRITORIO E LA QUALITÀ DELL'ABITARE</b>	<b>Linea programmatica 14</b> <b>Sassari Città unica con il suo territorio</b> 
-----------------------------	---	--

<b>Obiettivo strategico</b>
2.16 - Superare la contrapposizione e favorire una connessione armoniosa tra il centro storico, le periferie, l'agro e Predda Niedda

<b>Obiettivo operativo</b>
2.16.1 - Creare una connessione biunivoca di ogni parte della città con l'intero territorio circostante

Azioni	Settore coinvolto	2026	2027	2028	Responsabile gestionale	Referente politico
2.16.1.1 - Realizzazione di un sottopasso ciclopedonale a Santa Maria	Infrastrutture della mobilità e traffico	X	X		Fabio Spurio	Massimo Rizzu
	Unità di progetto CINT				Antonio Spano	

<b>Indirizzo strategico</b>	<b>2 - CAMBIARE LA PROSPETTIVA: LA SOSTENIBILITÀ, L'INNOVAZIONE, LO SVILUPPO DEL TERRITORIO E LA QUALITÀ DELL'ABITARE</b>	<b>Linea programmatica 14</b> <b>Sassari Città unica con il suo territorio</b> 
-----------------------------	---	--

<b>Obiettivo strategico</b>
2.16 - Superare la contrapposizione e favorire una connessione armoniosa tra il centro storico, le periferie, l'agro e Predda Niedda

<b>Obiettivo operativo</b>
2.16.2 - Migliorare la qualità dell'abitare nel centro storico

Azioni	Settore coinvolto	2026	2027	2028	Responsabile gestionale	Referente politico
2.16.2.1 - Consolidamento dei presidi di legalità già attivi	Polizia locale	X	X	X	Alberto Giovanni Serra	Sindaco
2.16.2.2 - Estensione temporale della presenza della Polizia Locale nel Centro storico	Polizia locale	X	X	X	Alberto Giovanni Serra	Sindaco
2.16.2.3 - Promozione di campagne di legalità	Polizia locale	X	X	X	Alberto Giovanni Serra	Sindaco
2.16.2.4 - Consolidamento di azioni solidali a favore di famiglie indigenti	Polizia locale	X	X	X	Alberto Giovanni Serra	Sindaco
2.16.2.5 - Promozione di eventi rivolti ad incrementare la vicinanza al cittadino da parte delle istituzioni nel centro storico	Polizia locale	X	X	X	Alberto Giovanni Serra	Sindaco
2.16.2.6 - Costruzione di un adeguato quadro conoscitivo, attraverso un'analisi integrata intersettoriale: 1) individuazione dei fattori di rischio;	Politiche della casa	X	X		Eleonora Sini	Patrizia Mercuri

2) individuazione degli interventi migliorativi; 3) programmazione delle risorse/attività 4) definizione obiettivi intersettoriali						
--	--	--	--	--	--	--

<b>Indirizzo strategico</b>	<b>2 -CAMBIARE LA PROSPETTIVA: LA SOSTENIBILITÀ, L'INNOVAZIONE, LO SVILUPPO DEL TERRITORIO E LA QUALITÀ DELL'ABITARE</b>	<b>Linea programmatica 14</b> <b>Sassari Città unica con il suo territorio</b>  
-----------------------------	--	--

<b>Obiettivo strategico</b>
2.16 - Superare la contrapposizione e favorire una connessione armoniosa tra il centro storico, le periferie, l'agro e Predda Niedda

<b>Obiettivo operativo</b>
2.16.3 - Realizzare aree percorribili e fruibili e spazi verdi attrezzati

Azioni	Settore coinvolto	2026	2027	2028	Responsabile gestionale	Referente politico
2.16.3.1 - Realizzazione del Parco Lineare della Valle dell'Eba Giara e connessione con altri parchi e giardini storici cittadini all'interno di una "Rete dei Parchi Cittadini"	Rete Metropolitana	X	X		Giovanni Pisoni	



<b>Indirizzo strategico</b>	<b>2 - CAMBIARE LA PROSPETTIVA: LA SOSTENIBILITÀ, L'INNOVAZIONE, LO SVILUPPO DEL TERRITORIO E LA QUALITÀ DELL'ABITARE</b>	<b>Linea programmatica 14</b> <b>Sassari Città unica con il suo territorio</b>  
-----------------------------	---	--

<b>Obiettivo strategico</b>
2.17 - Valorizzazione del sistema delle valli per favorire lo sviluppo turistico, consentire l'ospitalità di eventi culturali e contrastare gli effetti dei cambiamenti climatici

<b>Obiettivo operativo</b>
2.17.1 - Creazione del Parco delle valli

Azioni	Settore coinvolto	2026	2027	2028	Responsabile gestionale	Referente politico
2.17.1.1 - Valorizzazione paesaggistica nella vallata del Rosello, da via Sorso a viale Sicilia, mediante interventi finalizzati alla migliore fruizione turistica della stessa, a complemento delle misure di mitigazione della pericolosità idraulica	Ambiente e verde pubblico	X	X		Giovanni Pisoni	Pierluigi Salis
2.17.1.2 – Studio di una "Rete dei Parchi Cittadini" che colleghi il Parco Lineare della Valle dell'Eba Giarà con altri parchi e giardini storici di Sassari.	Ambiente e verde pubblico	X	X		Giovanni Pisoni	Pierluigi Salis

<b>Indirizzo strategico</b>	<b>2 - CAMBIARE LA PROSPETTIVA: LA SOSTENIBILITÀ, L'INNOVAZIONE, LO SVILUPPO DEL TERRITORIO E LA QUALITÀ DELL'ABITARE</b>	<b>Linea programmatica 14</b> <b>Sassari Città unica con il suo territorio</b> 
-----------------------------	---	--

<b>Obiettivo strategico</b>
2.17 - Valorizzazione del sistema delle valli per favorire lo sviluppo turistico, consentire l'ospitalità di eventi culturali e contrastare gli effetti dei cambiamenti climatici

<b>Obiettivo operativo</b>
2.17.2 - Migliorare la gestione efficace e razionale degli spazi verdi delle Valli per valorizzare la vocazione naturale della città a diventare città Parco

Azioni	Settore coinvolto	2026	2027	2028	Responsabile gestionale	Referente politico
2.17.2.1 - Mantenimento e cura" del verde delle valli urbane che da sempre rappresentano una componente essenziale dello sviluppo della città preservando il delicato equilibrio ecologico legato alla presenza dell'acqua.	Ambiente e verde pubblico	X	X		Giovanni Pisoni	Pierluigi Salis

<b>Indirizzo strategico</b>	<b>2 - CAMBIARE LA PROSPETTIVA: LA SOSTENIBILITÀ, L'INNOVAZIONE, LO SVILUPPO DEL TERRITORIO E LA QUALITÀ DELL'ABITARE</b>	<b>Linea programmatica 14</b> <b>Sassari Città unica con il suo territorio</b> 
-----------------------------	---	---

<b>Obiettivo strategico</b>
2.17 - Valorizzazione del sistema delle valli per favorire lo sviluppo turistico, consentire l'ospitalità di eventi culturali e contrastare gli effetti dei cambiamenti climatici

<b>Obiettivo operativo</b>
2.17.3 - Diga Bunnari: realizzazione opere finanziate con Fondi PNRR

Azioni	Settore coinvolto	2026	2027	2028	Responsabile gestionale	Referente politico
2.17.3.1 - PNRR – Messa in sicurezza della diga bassa del Bunnari	Lavori pubblici e manutenzione del patrimonio comunale	X			Pier Giovanni Melis	Salvatore Sanna

<b>Indirizzo strategico</b>	<b>2 - CAMBIARE LA PROSPETTIVA: LA SOSTENIBILITÀ, L'INNOVAZIONE, LO SVILUPPO DEL TERRITORIO E LA QUALITÀ DELL'ABITARE</b>	<b>Linea programmatica 14</b> <b>Sassari Città unica con il suo territorio</b> 
-----------------------------	---	--

<b>Obiettivo strategico</b>
2.18 - Valorizzazione dei litorali

<b>Obiettivo operativo</b>
2.18.1 - Sviluppo dei punti di accesso al mare per la fruizione sostenibile

Azioni	Settore coinvolto	2026	2027	2028	Responsabile gestionale	Referente politico
2.18.1.1 - Identificazione e realizzazione delle aree di sosta, anche attrezzate, per la fruizione dei litorali	Infrastrutture della mobilità e traffico	X	X	X	Fabio Spurio	Massimo Rizzu
2.18.1.2 - Garantire la qualità delle località turistiche balneari insignite della Bandiera Blu con specifici criteri di sostenibilità: Mantenere il riconoscimento della Bandiera Blu per le spiagge sassaresi	Ambiente e verde pubblico	X	X	X	Giovanni Pisoni	Pierluigi Salis

<b>Indirizzo strategico</b>	<b>2 - CAMBIARE LA PROSPETTIVA: LA SOSTENIBILITÀ, L'INNOVAZIONE, LO SVILUPPO DEL TERRITORIO E LA QUALITÀ DELL'ABITARE</b>	<b>Linea programmatica 14</b> <b>Sassari Città unica con il suo territorio</b> 
-----------------------------	---	--

<b>Obiettivo strategico</b>
2.19 - Valorizzazione e salvaguardia del territorio dell'agro

<b>Obiettivo operativo</b>
2.19.1 - Decentramento di funzioni e risorse in capo alla Municipalità della Nurra

Azioni	Settore coinvolto	2026	2027	2028	Responsabile gestionale	Referente politico
2.19.1.1 - Consolidamento procedure per il coinvolgimento della Municipalità della Nurra nell'adozione del bilancio partecipativo	Affari generali , protocollo e notifiche	X	X		Daniela Marcellino	Sindaco

<b>Indirizzo strategico</b>	<b>2 - CAMBIARE LA PROSPETTIVA: LA SOSTENIBILITÀ, L'INNOVAZIONE, LO SVILUPPO DEL TERRITORIO E LA QUALITÀ DELL'ABITARE</b>	<b>Linea programmatica 15</b> <b>Sassari Città del mare</b> 
-----------------------------	---	---

<b>Obiettivo strategico</b>
2.20 - Riqualficazione turistico-ambientale di Platamona e degli altri litorali

<b>Obiettivo operativo</b>
2.20.1 - Progetto di valorizzazione della pineta(in concorso con gli altri comuni interessati) al fine di farla diventare un parco fruibile

Azioni	Settore coinvolto	2026	2027	2028	Responsabile gestionale	Referente politico
2.20.1.1 - Piano di riqualficazione ambientale delle aree pinetate e interessate da edificazione spontanea ubicate in zona H2 loc. Platamona, in accordo con i comuni di Porto Torres e Sorso	Edilizia privata, attività produttive, pianificazione territoriale e paesaggio	X	X	X	Giovanni Agatau	Maria Francesca Fantato
2.20.1.2 - Realizzazione di percorsi ciclo – pedonali località Platamona	Rete Metropolitana	X			Giovanni Pisoni	
2.20.1.3 - Rigenerazione della pineta di proprietà comunale attraverso interventi di gestione e riqualficazione, realizzati in collaborazione e sinergia con l'agenzia Regionale Forestas	Ambiente e verde pubblico	X	X		Giovanni Pisoni	Pierluigi Salis

<b>Indirizzo strategico</b>	<b>2 - CAMBIARE LA PROSPETTIVA: LA SOSTENIBILITÀ, L'INNOVAZIONE, LO SVILUPPO DEL TERRITORIO E LA QUALITÀ DELL'ABITARE</b>	<b>Linea programmatica 15</b> <b>Sassari Città del mare</b> 
-----------------------------	---	---

<b>Obiettivo strategico</b>
2.20 - Riqualificazione turistico-ambientale di Platamona e degli altri litorali

<b>Obiettivo operativo</b>
2.20.2 - Valorizzazione dell'Area SIC ZSC "Lago Baratz – Porto Ferro" e Argentiera

Azioni	Settore coinvolto	2026	2027	2028	Responsabile gestionale	Referente politico
2.20.2.1 - Progettazione degli interventi di tutela del litorale, del sistema dunale e miglioramento della sentieristica	Ambiente e verde pubblico	X			Giovanni Pisoni	Pierluigi Salis
2.20.2.2 - Avvio degli interventi di tutela del litorale, del sistema dunale e miglioramento della sentieristica	Ambiente e verde pubblico		X		Giovanni Pisoni	Pierluigi Salis
2.20.2.3 - Interventi di riqualificazione ambientale dell'Area SIC "Lago Baratz – Porto Ferro"	Ambiente e verde pubblico Rete Metropolitana	X	X		Giovanni Pisoni	
2.20.2.4 - Riqualificazione ambientale e paesaggistica delle borgate dell'Argentiera e di Palmadula e della località di Porto Palmas, mediante il potenziamento della rete fognaria	Rete Metropolitana	X			Giovanni Pisoni	

<b>Indirizzo strategico</b>	<b>2 - CAMBIARE LA PROSPETTIVA: LA SOSTENIBILITÀ, L'INNOVAZIONE, LO SVILUPPO DEL TERRITORIO E LA QUALITÀ DELL'ABITARE</b>	<b>Linea programmatica 15</b> <b>Sassari Città del mare</b> 
-----------------------------	---	---

<b>Obiettivo strategico</b>
2.20 - Riqualificazione turistico-ambientale di Platamona e degli altri litorali

<b>Obiettivo operativo</b>
2.20.3 - Valorizzazione dell'Area ZSC Stagno di Pilo e Casaraccio (Litorale Fiume Santo)

Azioni	Settore coinvolto	2026	2027	2028	Responsabile gestionale	Referente politico
2.20.3.1 - Azioni di tutela del litorale e del sistema di Fiume Santo: Progettazione sistemi di protezione dunale, accessi pedonali alla spiaggia e tutela degli habitat	Rete Metropolitana	X			Giovanni Pisoni	Pierluigi Salis
2.20.3.2 - Interventi di riqualificazione ambientale dell'Area SIC "Stagno di Pilo"	Rete Metropolitana Ambiente e verde pubblico	X			Giovanni Pisoni	Pierluigi Salis



<b>Indirizzo strategico</b>	<b>2 - CAMBIARE LA PROSPETTIVA: LA SOSTENIBILITÀ, L'INNOVAZIONE, LO SVILUPPO DEL TERRITORIO E LA QUALITÀ DELL'ABITARE</b>	<b>Linea programmatica 15</b> <b>Sassari Città del mare</b> 
-----------------------------	---	---

<b>Obiettivo strategico</b>
2.20 -- Riqualificazione turistico-ambientale di Platamona e degli altri litorali

<b>Obiettivo operativo</b>
2.20.4 - Sviluppo delle zone F4 e incremento della capacità ricettiva

Azioni	Settore coinvolto	2026	2027	2028	Responsabile gestionale	Referente politico
2.20.4.1 - Completamento, in accordo con la RAS, della procedura di individuazione delle nuove zone turistiche F4	Edilizia privata, Attività produttive, Pianificazione territoriale e paesaggio	X	X		Giovanni Agatau	Maria Francesca Fantato

<b>Indirizzo strategico</b>	<b>2 - CAMBIARE LA PROSPETTIVA: LA SOSTENIBILITÀ, L'INNOVAZIONE, LO SVILUPPO DEL TERRITORIO E LA QUALITÀ DELL'ABITARE</b>	<b>Linea programmatica 16</b> <b>Sassari Città sicura</b> 
-----------------------------	---	---

<b>Obiettivo strategico</b>
2.21 - Garantire la sicurezza nel territorio mediante interventi di mitigazione del rischio idrogeologico

<b>Obiettivo operativo</b>
2.21.1 - Realizzare gli interventi nella Valle del Rosello e nel Fosso della Noce

Azioni	Settore coinvolto	2026	2027	2028	Responsabile gestionale	Referente politico
2.21.1.1 - Completamento, progettazione e reperimento risorse per l'attuazione degli interventi di stombamento del canale presente	Ambiente e verde pubblico	X	X		Giovanni Pisoni	Pierluigi Salis
2.21.1.2 - Definizione progettazione per la mitigazione del rischio idraulico del fosso della Noce nel rispetto delle componenti ambientali e paesaggistiche	Ambiente e verde pubblico	X	X		Giovanni Pisoni	Pierluigi Salis

<b>Indirizzo strategico</b>	<b>2 - CAMBIARE LA PROSPETTIVA: LA SOSTENIBILITÀ, L'INNOVAZIONE, LO SVILUPPO DEL TERRITORIO E LA QUALITÀ DELL'ABITARE</b>	<b>Linea programmatica 16</b> <b>Sassari Città sicura</b>  
-----------------------------	---	---

<b>Obiettivo strategico</b>
2.22 - Sicurezza nelle scuole e negli edifici comunali

<b>Obiettivo operativo</b>
2.22.1 - Pianificazione degli interventi di manutenzione ordinaria e straordinaria

Azioni	Settore coinvolto	2026	2027	2028	Responsabile gestionale	Referente politico
2.22.1.1 - Assicurare la manutenzione ordinaria e straordinaria degli edifici, edifici vincolati, scuole, asili, impianti sportivi	Lavori pubblici e manutenzione del patrimonio comunale	X	X	X	Pier Giovanni Melis	Salvatore Sanna

<b>Indirizzo strategico</b>	<b>2 - CAMBIARE LA PROSPETTIVA: LA SOSTENIBILITÀ, L'INNOVAZIONE, LO SVILUPPO DEL TERRITORIO E LA QUALITÀ DELL'ABITARE</b>	<b>Linea programmatica 16</b> <b>Sassari Città sicura</b>  
-----------------------------	---	---

<b>Obiettivo strategico</b>
2.22 - Sicurezza nelle scuole e negli edifici comunali

<b>Obiettivo operativo</b>
2.22.2 - Sviluppo di un piano integrato di sicurezza con interventi volti a prevenire intrusioni, furti e danneggiamenti alle strutture pubbliche

Azioni	Settore coinvolto	2026	2027	2028	Responsabile gestionale	Referente politico
2.22.2.1 - Ricognizione degli impianti anti-intrusione e implementazione del sistema di videosorveglianza cittadina	Innovazione tecnologica e Smart City	X	X	X	Mario Mura	Giuseppe Masala
2.22.2.2 - Rafforzamento servizi di vigilanza dinamica nel perimetro delle scuole	Polizia locale	X	X	X	Alberto Giovanni Serra	Sindaco

<b>Indirizzo strategico</b>	<b>2 - CAMBIARE LA PROSPETTIVA: LA SOSTENIBILITÀ, L'INNOVAZIONE, LO SVILUPPO DEL TERRITORIO E LA QUALITÀ DELL'ABITARE</b>	<b>Linea programmatica 16</b> <b>Sassari Città sicura</b> 
-----------------------------	---	---

<b>Obiettivo strategico</b>
2.23 - Promuovere un intervento integrato di riqualificazione delle periferie per garantire un'omogeneità di servizi e infrastrutture in tutto il territorio comunale

<b>Obiettivo operativo</b>
2.23.1 - Programmare un piano di interventi per migliorare la vivibilità nelle periferie

Azioni	Settore coinvolto	2026	2027	2028	Responsabile gestionale	Referente politico
2.23.1.1 - Riapertura di ulteriori sportelli al cittadino nel territorio previo rafforzamento della dotazione organica e programmazione del relativo fabbisogno di personale da assegnare al Servizio Punto Città	Contratti pubblici e servizi alla cittadinanza	X	X	X	Giuseppina Soddu	Patrizia Mercuri
2.23.1.2 - Analisi delle condizioni di sicurezza urbana nelle zone periferiche della Città sia rispetto al centro abitato principale che rispetto alle numerose borgate	Polizia locale	X	X	X	Alberto Giovanni Serra	Sindaco
2.23.1.3 - Completamento progettazioni ed attuazione interventi previsti nell'ambito del programma delle periferie urbane	Infrastrutture della mobilità e traffico	X	X		Fabio Spurio	Massimo Rizzu

<b>Indirizzo strategico</b>	<b>2 - CAMBIARE LA PROSPETTIVA: LA SOSTENIBILITÀ, L'INNOVAZIONE, LO SVILUPPO DEL TERRITORIO E LA QUALITÀ DELL'ABITARE</b>	<b>Linea programmatica 17</b> <b>Sassari Città sostenibile e resiliente</b> 
-----------------------------	---	---

<b>Obiettivo strategico</b>
2.24 - Elaborare una strategia per l'adattamento ai cambiamenti climatici finalizzata a mitigare i rischi ambientali e promuovere la resilienza

<b>Obiettivo operativo</b>
2.24.1 - Contrastare il fenomeno delle isole di calore e realizzazione di "oasi di freschezza" per ridurre l'effetto del calore urbano

Azioni	Settore coinvolto	2026	2027	2028	Responsabile gestionale	Referente politico
2.24.1.1 - Interventi di forestazione e ombreggiamento: Individuazione delle aree di intervento sulla base delle analisi eseguite all'interno del Piano di adattamento	Ambiente e verde pubblico	X			Giovanni Pisoni	Pierluigi Salis
2.24.1.2 - Progettazione ed esecuzione delle opere	Ambiente e verde pubblico		X		Giovanni Pisoni	Pierluigi Salis
2.24.1.3 - Esecuzione delle opere e monitoraggio dei risultati	Ambiente e verde pubblico			X	Giovanni Pisoni	Pierluigi Salis

<b>Indirizzo strategico</b>	<b>2 - CAMBIARE LA PROSPETTIVA: LA SOSTENIBILITÀ, L'INNOVAZIONE, LO SVILUPPO DEL TERRITORIO E LA QUALITÀ DELL'ABITARE</b>	<b>Linea programmatica 17</b> <b>Sassari Città sostenibile e resiliente</b> 
-----------------------------	---	---

<b>Obiettivo strategico</b>
2.24 - Elaborare una strategia per l'adattamento ai cambiamenti climatici finalizzata a mitigare i rischi ambientali e promuovere la resilienza

<b>Obiettivo operativo</b>
2.24.2 - Programmare azioni integrate per aumentare le capacità adattative del territorio: azioni <i>green</i> sull'utilizzo dei servizi ecosistemici e azioni <i>grey</i> di miglioramento e adeguamento delle infrastrutture ai rischi da fenomeni meteorologici

Azioni	Settore coinvolto	2026	2027	2028	Responsabile gestionale	Referente politico
2.24.2.1 - Valutazione delle superfici impermeabilizzate nel territorio cittadino: Mappatura delle aree impermeabili più rilevanti a livello dell'intero territorio comunale	Ambiente e verde pubblico	X			Giovanni Pisoni	Pierluigi Salis
2.24.2.2 - Esecuzione di interventi pilota con sistemi urbani di drenaggio sostenibile	Ambiente e verde pubblico	X	X	X	Giovanni Pisoni	Pierluigi Salis
2.24.2.3 - Monitoraggio dei risultati	Ambiente e verde pubblico		X	X	Giovanni Pisoni	Pierluigi Salis

<b>Indirizzo strategico</b>	<b>2- CAMBIARE LA PROSPETTIVA: LA SOSTENIBILITÀ, L'INNOVAZIONE, LO SVILUPPO DEL TERRITORIO E LA QUALITÀ DELL'ABITARE</b>	<b>Linea programmatica 17</b> <b>Sassari Città sostenibile e resiliente</b> 
-----------------------------	--	---

<b>Obiettivo strategico</b>
2.24 - Elaborare una strategia per l'adattamento ai cambiamenti climatici finalizzata a mitigare i rischi ambientali e promuovere la resilienza

<b>Obiettivo operativo</b>
2.24.3 - Valutazione dei rischi e degli impatti derivanti dai mutamenti climatici in ambito locale

Azioni	Settore coinvolto	2026	2027	2028	Responsabile gestionale	Referente politico
2.24.3.1 - Attuazione programmata delle azioni del piano di adattamento ai cambiamenti climatici	Ambiente e verde pubblico	X	X	X	Giovanni Pisoni	Pierluigi Salis



<b>Indirizzo strategico</b>	<b>2 - CAMBIARE LA PROSPETTIVA: LA SOSTENIBILITÀ, L'INNOVAZIONE, LO SVILUPPO DEL TERRITORIO E LA QUALITÀ DELL'ABITARE</b>	<b>Linea programmatica 17</b> <b>Sassari Città sostenibile e resiliente</b> 
-----------------------------	---	---

<b>Obiettivo strategico</b>
2.25 - Sostenere una cultura della sostenibilità e responsabilità ambientale

<b>Obiettivo operativo</b>
2.25.1 - Educare alla sensibilità ambientale attraverso le attività del CEAS Lago Baratz (attività didattiche con le scuole – collaborazioni con il territorio)

Azioni	Settore coinvolto	2026	2027	2028	Responsabile gestionale	Referente politico
2.25.1.1 - Costruzione di percorsi di formazione e sensibilizzazione sui temi dell'educazione all'ambiente e alla sostenibilità: Redazione e implementazione del Catalogo annuale dell'offerta formativa e didattica per le scuole e rinnovo dell'accreditamento del CEAS nel sistema SIQUAS della Regione Sardegna	Ambiente e verde pubblico	X	X	X	Giovanni Pisoni	Pierluigi Salis
2.25.1.2 - Redazione e implementazione del Catalogo annuale dell'offerta formativa e didattica per le scuole	Ambiente e verde pubblico	X	X	X	Giovanni Pisoni	Pierluigi Salis

<b>Indirizzo strategico</b>	<b>2 - CAMBIARE LA PROSPETTIVA: LA SOSTENIBILITÀ, L'INNOVAZIONE, LO SVILUPPO DEL TERRITORIO E LA QUALITÀ DELL'ABITARE</b>	<b>Linea programmatica 17</b> <b>Sassari Città sostenibile e resiliente</b>  
-----------------------------	---	---

<b>Obiettivo strategico</b>
2.25 - Sostenere una cultura della sostenibilità e responsabilità ambientale

<b>Obiettivo operativo</b>
2.25.2 - Definizione di uno strumento di orientamento e integrazione degli strumenti di pianificazione e programmazione verso gli obiettivi di sostenibilità dell'Agenda 2030

Azioni	Settore coinvolto	2026	2027	2028	Responsabile gestionale	Referente politico
2.25.2.1 - Percorso di costruzione dell'Agenda per lo sviluppo sostenibile: Analisi del posizionamento del Comune rispetto agli obiettivi di sviluppo sostenibile	Ambiente e verde pubblico	X			Giovanni Pisoni	Pierluigi Salis
2.25.2.2 - Attività di coinvolgimento della cittadinanza con azioni immateriali	Ambiente e verde pubblico	X	X	X	Giovanni Pisoni	Pierluigi Salis

<b>Indirizzo strategico</b>	<b>2 - CAMBIARE LA PROSPETTIVA: LA SOSTENIBILITÀ, L'INNOVAZIONE, LO SVILUPPO DEL TERRITORIO E LA QUALITÀ DELL'ABITARE</b>	<b>Linea programmatica 17</b> <b>Sassari Città sostenibile e resiliente</b> 
-----------------------------	---	---

<b>Obiettivo strategico</b>
2.25 - Sostenere una cultura della sostenibilità e responsabilità ambientale

<b>Obiettivo operativo</b>
2.25.3 - Attivazione e sperimentazione di una comunità per l'adattamento a livello di quartiere

Azioni	Settore coinvolto	2026	2027	2028	Responsabile gestionale	Referente politico
2.25.3.1 - Sperimentazione di un processo di collaborazione partecipata, formale e duratura tra i vari portatori di interesse per la realizzazione congiunta di interventi di adattamento su aree urbane vulnerabili: Mappatura delle vulnerabilità del quartiere di Monte Rosello e avvio del percorso di co-progettazione con la comunità di adattamento	Ambiente e verde pubblico	X	X		Giovanni Pisoni	Pierluigi Salis
2.25.3.2 - Realizzazione dell'intervento pilota di adattamento e monitoraggio risultati	Ambiente e verde pubblico	X			Giovanni Pisoni	Pierluigi Salis
2.25.3.1 - Estensione del modello ad altre zone della città	Ambiente e verde pubblico		X	X	Giovanni Pisoni	Pierluigi Salis

<b>Indirizzo strategico</b>	<b>2 - CAMBIARE LA PROSPETTIVA: LA SOSTENIBILITÀ, L'INNOVAZIONE, LO SVILUPPO DEL TERRITORIO E LA QUALITÀ DELL'ABITARE</b>	<b>Linea programmatica 17</b> <b>Sassari Città sostenibile e resiliente</b> 
-----------------------------	---	---

<b>Obiettivo strategico</b>
2.26 - Modificare i modelli di consumo e minimizzare la produzione dei rifiuti alla fonte

<b>Obiettivo operativo</b>
2.26.1 - Promozione di un consumo più sostenibile tramite azioni di sensibilizzazione e coinvolgimento dei cittadini

Azioni	Settore coinvolto	2026	2027	2028	Responsabile gestionale	Referente politico
2.26.1.1 - Attivazione di un protocollo con le associazioni di categoria finalizzato alla promozione delle attività di riparazione	Ambiente e verde pubblico	X			Giovanni Pisoni	Pierluigi Salis

<b>Indirizzo strategico</b>	<b>2 - CAMBIARE LA PROSPETTIVA: LA SOSTENIBILITÀ, L'INNOVAZIONE, LO SVILUPPO DEL TERRITORIO E LA QUALITÀ DELL'ABITARE</b>	<b>Linea programmatica 17</b> <b>Sassari Città sostenibile e resiliente</b> 
-----------------------------	---	--

<b>Obiettivo strategico</b>
2.26 - Modificare i modelli di consumo e minimizzare la produzione dei rifiuti alla fonte

<b>Obiettivo operativo</b>
2.26.2 - Promozione e valorizzazione del Centro del riuso di via Montello

Azioni	Settore coinvolto	2026	2027	2028	Responsabile gestionale	Referente politico
2.26.2.1 - Disciplina del funzionamento del centro del riuso e potenziamento dello stesso: Aggiornamento del Regolamento di funzionamento del centro del riuso	Ambiente e verde pubblico		X		Giovanni Pisoni	Pierluigi Salis
2.26.2.2 - Recupero dell'edificio adiacente all'attuale centro del riuso per adibirlo a officina di controllo e riparazione dei beni conferiti	Ambiente e verde pubblico	X			Giovanni Pisoni	Pierluigi Salis
2.26.2.3 - Attivazione numero verde per ritiro beni durevoli da destinare al centro del riuso	Ambiente e verde pubblico	X	X		Giovanni Pisoni	Pierluigi Salis

<b>Indirizzo strategico</b>	<b>2 - CAMBIARE LA PROSPETTIVA: LA SOSTENIBILITÀ, L'INNOVAZIONE, LO SVILUPPO DEL TERRITORIO E LA QUALITÀ DELL'ABITARE</b>	<b>Linea programmatica 17</b> <b>Sassari Città sostenibile e resiliente</b> 
-----------------------------	---	---

<b>Obiettivo strategico</b>
2.26 - Modificare i modelli di consumo e minimizzare la produzione dei rifiuti alla fonte

<b>Obiettivo operativo</b>
2.26.3 - Riduzione dello spreco alimentare facilitando la donazione di alimenti invenduti

Azioni	Settore coinvolto	2026	2027	2028	Responsabile gestionale	Referente politico
2.26.3.1 - Raccolta e consegna beni di prima necessità	Polizia locale	X	X		Giovanni Serra	Sindaco

<b>Indirizzo strategico</b>	<b>2 - CAMBIARE LA PROSPETTIVA: LA SOSTENIBILITÀ, L'INNOVAZIONE, LO SVILUPPO DEL TERRITORIO E LA QUALITÀ DELL'ABITARE</b>	<b>Linea programmatica 17</b> <b>Sassari Città sostenibile e resiliente</b>  
-----------------------------	---	---

<b>Obiettivo strategico</b>
2.26 - Modificare i modelli di consumo e minimizzare la produzione dei rifiuti alla fonte

<b>Obiettivo operativo</b>
2.26.4 - Azioni di contrasto agli illeciti ambientali (azioni di sensibilizzazione – azioni deterrenti per i comportamenti incivili)

Azioni	Settore coinvolto	2026	2027	2028	Responsabile gestionale	Referente politico
2.26.4.1 - Attività di controllo sul corretto conferimento dei rifiuti nel territorio comunale da parte del nucleo ecologico ad hoc distaccato dal Comando di Polizia Locale	Ambiente e verde pubblico	X	X		Giovanni Pisoni	Pierluigi Salis
2.26.4.2 - Intensificazione controllo con sistemi di foto trappole e di videosorveglianza	Polizia locale Ambiente e verde pubblico	X	X	X	Giovanni Serra	Sindaco
2.26.4.3 - Contrasto dei reati attraverso l'utilizzo di tecnologie performanti	Polizia locale	X	X	X	Giovanni Serra	Sindaco

<b>Indirizzo strategico</b>	<b>2 - CAMBIARE LA PROSPETTIVA: LA SOSTENIBILITÀ, L'INNOVAZIONE, LO SVILUPPO DEL TERRITORIO E LA QUALITÀ DELL'ABITARE</b>	<b>Linea programmatica 17</b> <b>Sassari Città sostenibile e resiliente</b> 
-----------------------------	---	---

<b>Obiettivo strategico</b>
2.27 - Migliorare e potenziare il sistema di raccolta differenziata nel territorio comunale

<b>Obiettivo operativo</b>
2.27.1 - Migliorare il sistema di raccolta domiciliare porta a porta

Azioni	Settore coinvolto	2026	2027	2028	Responsabile gestionale	Referente politico
2.27.1.1 - Passare da un sistema misto (PAP nell'agro e stradale in città) ad un sistema PAP integrale	Ambiente e verde pubblico			X	Giovanni Pisoni	Pierluigi Salis
2.27.1.2 - Predisposizione del Capitolato Speciale d'Appalto	Ambiente e verde pubblico	X			Giovanni Pisoni	Pierluigi Salis
2.27.1.3 – Espletamento della gara e affidamento del nuovo servizio di gestione dei rifiuti	Ambiente e verde pubblico		X		Giovanni Pisoni	Pierluigi Salis



<b>Indirizzo strategico</b>	<b>2 - CAMBIARE LA PROSPETTIVA: LA SOSTENIBILITÀ, L'INNOVAZIONE, LO SVILUPPO DEL TERRITORIO E LA QUALITÀ DELL'ABITARE</b>	<b>Linea programmatica 17</b> <b>Sassari Città sostenibile e resiliente</b> 
-----------------------------	---	---

<b>Obiettivo strategico</b>
2.27 - Migliorare e potenziare il sistema di raccolta differenziata nel territorio comunale

<b>Obiettivo operativo</b>
2.27.2 - Introdurre diverse forme e modalità di raccolta che soddisfino le diverse esigenze territoriali e socioeconomiche

Azioni	Settore coinvolto	2026	2027	2028	Responsabile gestionale	Referente politico
2.27.2.1 - Individuare modalità di raccolta ad hoc che tengano in considerazione le peculiarità territoriali: 1) studio delle specifiche realtà territoriali (agro, borgate, quartieri, condomini ecc) e delle specifiche realtà economiche 2) individuazione dei sistemi di raccolta specifici per singoli gruppi di attività e per singole realtà territoriali	Ambiente e verde pubblico	X			Giovanni Pisoni	Pierluigi Salis
2.27.2.2 - Predisposizione del Capitolato Speciale d'Appalto	Ambiente e verde pubblico	X			Giovanni Pisoni	Pierluigi Salis
2.27.2.3 – Espletamento della gara e affidamento del nuovo servizio di gestione dei rifiuti	Ambiente e verde pubblico		X		Giovanni Pisoni	Pierluigi Salis

<b>Indirizzo strategico</b>	<b>2 - CAMBIARE LA PROSPETTIVA: LA SOSTENIBILITÀ, L'INNOVAZIONE, LO SVILUPPO DEL TERRITORIO E LA QUALITÀ DELL'ABITARE</b>	<b>Linea programmatica 17</b> <b>Sassari Città sostenibile e resiliente</b> 
-----------------------------	---	---

<b>Obiettivo strategico</b>
2.27 - Migliorare e potenziare il sistema di raccolta differenziata nel territorio comunale

<b>Obiettivo operativo</b>
2.27.3 - Ottimizzare il sistema impiantistico di Scala Erre favorendo il recupero dei rifiuti e minimizzando lo smaltimento.

Azioni	Settore coinvolto	2026	2027	2028	Responsabile gestionale	Referente politico
2.27.3.1 - Favorire azioni rivolte al recupero della frazione organica e alla riduzione della frazione residua dei rifiuti in discarica: Ammodernamento dell'impianto di compostaggio, garantire la qualità lungo tutta la filiera di produzione del compost	Ambiente e verde pubblico	X	X		Giovanni Pisoni	Pierluigi Salis
2.27.3.2 - Ottenimento del Marchio "Compost di Qualità CIC" del consorzio italiano compostatori	Ambiente e verde pubblico	X			Giovanni Pisoni	Pierluigi Salis
2.27.3.3 - Commercializzazione del compost previo installazione di un impianto di imbustamento	Ambiente e verde pubblico		X		Giovanni Pisoni	Pierluigi Salis

<b>Indirizzo strategico</b>	<b>2 - CAMBIARE LA PROSPETTIVA: LA SOSTENIBILITÀ, L'INNOVAZIONE, LO SVILUPPO DEL TERRITORIO E LA QUALITÀ DELL'ABITARE</b>	<b>Linea programmatica 17</b> <b>Sassari Città sostenibile e resiliente</b> 
-----------------------------	---	---

<b>Obiettivo strategico</b>
2.28 - Ridurre lo spreco di risorse energetiche, idriche e alimentari

<b>Obiettivo operativo</b>
2.28.1 - Promozione di buone pratiche e azioni di sensibilizzazione ed educazione da effettuare in collaborazione con associazioni di volontariato, operatori economici e con le scuole

Azioni	Settore coinvolto	2026	2027	2028	Responsabile gestionale	Referente politico
2.28.1.1 - Predisposizione e programmazione di attività di comunicazione e sensibilizzazione della cittadinanza tramite incontri, allestimento di banchetti informativi e proiezioni cinematografiche: Attività di comunicazione e sensibilizzazione	Ambiente e verde pubblico	X	X		Giovanni Pisoni	Pierluigi Salis
2.28.1.2 - Campagne di legalità estese a questo tema. Produzione e distribuzione di materiale informativo sul tema	Polizia locale	X	X	X	Giovanni Serra	Sindaco
2.28.1.3 - Promozione di buone pratiche e azioni di educazione alimentare e sensibilizzazione nell'ambito del servizio di ristorazione scolastica in collaborazione con gli Istituti comprensivi e la società affidataria del servizio: Progetto di educazione alimentare con interventi rivolti agli alunni/e della scuola primaria	Politiche educative, giovanili, sportive e patrimoniali	X	X		Roberto Campus	Nicoletta Puggioni

<b>Indirizzo strategico</b>	<b>2 - CAMBIARE LA PROSPETTIVA: LA SOSTENIBILITÀ, L'INNOVAZIONE, LO SVILUPPO DEL TERRITORIO E LA QUALITÀ DELL'ABITARE</b>	<b>Linea programmatica 17</b> <b>Sassari Città sostenibile e resiliente</b> 
-----------------------------	---	---

<b>Obiettivo strategico</b>
2.28 - Ridurre lo spreco di risorse energetiche, idriche e alimentari

<b>Obiettivo operativo</b>
2.28.2 - Collaborazione con gli enti ed i soggetti preposti alla gestione dei servizi idrici al fine di efficientare la rete idrica comunale

Azioni	Settore coinvolto	2026	2027	2028	Responsabile gestionale	Referente politico
2.28.2.1 - Avvio studi di fattibilità per la verifica della funzionalità delle vasche di laminazione/opere di regolazione delle acque meteoriche presenti in ambito urbano e definizione del coordinamento con l'ente Gestore per l'attuazione di interventi di adeguamento e per la messa in esercizio degli impianti	Ambiente e Verde pubblico	X	X		Giovanni Pisoni	Pierluigi Salis

<b>Indirizzo strategico</b>	<b>2 - CAMBIARE LA PROSPETTIVA: LA SOSTENIBILITÀ, L'INNOVAZIONE, LO SVILUPPO DEL TERRITORIO E LA QUALITÀ DELL'ABITARE</b>	<b>Linea programmatica 17</b> <b>Sassari Città sostenibile e resiliente</b> 
-----------------------------	---	---

<b>Obiettivo strategico</b>
2.29 - Migliorare la gestione del verde pubblico

<b>Obiettivo operativo</b>
2.29.1 - Tutela e valorizzazione del parco di Monserrato e delle altre aree verdi di Sassari

Azioni	Settore coinvolto	2026	2027	2028	Responsabile gestionale	Referente politico
2.29.1.1 - Valorizzare e tutelare il patrimonio ambientale del Parco di Monserrato, creando percorsi, migliorando l'accessibilità e promuovendo una gestione sostenibile delle aree verdi, in sinergia con gli altri spazi verdi cittadini	Ambiente e verde pubblico	X	X	X	Giovanni Pisoni	Pierluigi Salis
2.29.1.2 - Valorizzare e tutelare il patrimonio ambientale della Pineta di Baddimanna Monserrato, per migliorare la fruibilità delle aree verdi	Ambiente e verde pubblico	X	X	X	Giovanni Pisoni	Pierluigi Salis
2.29.1.3 Valorizzare e tutelare il patrimonio ambientale del Parco di Bunnari per migliorare la fruibilità delle aree verdi	Ambiente e verde pubblico	X	X	X	Giovanni Pisoni	Pierluigi Salis
2.29.1.4 - Percorsi dell'acqua - Valorizzazione dei percorsi verso fonti e sorgenti (Logulentu)	Rete Metropolitana	X			Giovanni Pisoni	Pierluigi Salis

<b>Indirizzo strategico</b>	<b>2 - CAMBIARE LA PROSPETTIVA: LA SOSTENIBILITÀ, L'INNOVAZIONE, LO SVILUPPO DEL TERRITORIO E LA QUALITÀ DELL'ABITARE</b>	<b>Linea programmatica 17</b> <b>Sassari Città sostenibile e resiliente</b> 
-----------------------------	---	--

<b>Obiettivo strategico</b>
2.29 - Migliorare la gestione del verde pubblico

<b>Obiettivo operativo</b>
2.29.2 - Redigere un piano di gestione pluriennale delle alberate mirato alla tutela, conservazione e valorizzazione del patrimonio arboreo

Azioni	Settore coinvolto	2026	2027	2028	Responsabile gestionale	Referente politico
2.29.2.1 - Completamento del censimento delle alberate e redazione del Piano di gestione delle stesse finalizzato a pianificare gli interventi di manutenzione, potatura e abbattimento	Ambiente e verde pubblico	X			Giovanni Pisoni	Pierluigi Salis
2.29.2.2 - 2^ annualità della pianificazione delle alberate	Ambiente e verde pubblico		X		Giovanni Pisoni	Pierluigi Salis
2.29.2.3 - 3^ annualità della pianificazione delle alberate	Ambiente e verde pubblico			X	Giovanni Pisoni	Pierluigi Salis

<b>Indirizzo strategico</b>	<b>2 - CAMBIARE LA PROSPETTIVA: LA SOSTENIBILITÀ, L'INNOVAZIONE, LO SVILUPPO DEL TERRITORIO E LA QUALITÀ DELL'ABITARE</b>	<b>Linea programmatica 17</b> <b>Sassari Città sostenibile e resiliente</b> 
-----------------------------	---	---

<b>Obiettivo strategico</b>
2.29 - Migliorare la gestione del verde pubblico

<b>Obiettivo operativo</b>
2.29.3 - Introduzione del concetto di “mantenimento dinamico” del verde da contrapporre alla “manutenzione statica” con la quale si interviene in modo uniforme e generalizzato

Azioni	Settore coinvolto	2026	2027	2028	Responsabile gestionale	Referente politico
2.29.3.1 - Attuazione di interventi selettivi per il controllo e la rimozione delle specie vegetali aliene, che possono esercitare effetti negativi sui nuovi habitat. Tali interventi mireranno a preservare le essenze ornamentali esistenti e introdurre essenze resistenti ai nostri climi, funzionali all'equilibrio e alla composizione armonica dei giardini, al fine di ridurre l'impatto delle specie aliene e mantenere la salute dell'ecosistema: Predisposizione dello studio volto ad individuare le zone oggetto di interventi selettivi	Ambiente e verde pubblico	X	X	X	Giovanni Pisoni	Pierluigi Salis

<b>Indirizzo strategico</b>	<b>2 - CAMBIARE LA PROSPETTIVA: LA SOSTENIBILITÀ, L'INNOVAZIONE, LO SVILUPPO DEL TERRITORIO E LA QUALITÀ DELL'ABITARE</b>	<b>Linea programmatica 17</b> <b>Sassari Città sostenibile e resiliente</b> 
-----------------------------	---	---

<b>Obiettivo strategico</b>
2.30 - Migliorare il comfort acustico

<b>Obiettivo operativo</b>
2.30.1 - Conservare la qualità acustica dell'ambiente

Azioni	Settore coinvolto	2026	2027	2028	Responsabile gestionale	Referente politico
2.30.1.1 - Aggiornamento degli strumenti di pianificazione acustica e relativo monitoraggio	Ambiente e verde pubblico		X	X	Giovanni Pisoni	Pierluigi Salis



<b>Indirizzo strategico</b>	<b>2 - CAMBIARE LA PROSPETTIVA: LA SOSTENIBILITÀ, L'INNOVAZIONE, LO SVILUPPO DEL TERRITORIO E LA QUALITÀ DELL'ABITARE</b>	<b>Linea programmatica 17</b> <b>Sassari Città sostenibile e resiliente</b> <div>   </div>
-----------------------------	---	---

<b>Obiettivo strategico</b>
2.31 - Proteggere la biodiversità

<b>Obiettivo operativo</b>
2.31.1 - Promuovere l'uso sostenibile degli ecosistemi e fermare la perdita di biodiversità

Azioni	Settore coinvolto	2026	2027	2028	Responsabile gestionale	Referente politico
2.31.1.1 - Migliorare la fruizione e la gestione dei siti della Rete Natura 2000: Attuazione campagna di educazione e sostenibilità ambientale dedicata alla collettività per la valorizzazione dell'habitat del lago Baratz (Rete metropolitana)	Ambiente e verde pubblico  Rete metropolitana	X	X		Giovanni Pisoni	Pierluigi Salis
2.31.1.2 - Progettazione degli interventi di protezione dall'erosione della costa rocciosa nella baia di Porto Ferro nel Comune di Sassari: Predisposizione e approvazione della progettazione esecutiva	Ambiente e verde pubblico	X			Giovanni Pisoni	Pierluigi Salis

<b>Indirizzo strategico</b>	<b>2 - CAMBIARE LA PROSPETTIVA: LA SOSTENIBILITÀ, L'INNOVAZIONE, LO SVILUPPO DEL TERRITORIO E LA QUALITÀ DELL'ABITARE</b>	<b>Linea programmatica 17</b> <b>Sassari Città sostenibile e resiliente</b> 
-----------------------------	---	---

<b>Obiettivo strategico</b>
2.31 - Proteggere la biodiversità

<b>Obiettivo operativo</b>
2.31.2 - Promuovere la conoscenza e la tutela degli ecosistemi marini


Azioni	Settore coinvolto	2026	2027	2028	Responsabile gestionale	Referente politico
2.31.2.1 - Sensibilizzazione e formazione sul Santuario Pelagos e sui mammiferi marini	Ambiente e verde pubblico	X	X	X	Giovanni Pisoni	Pierluigi Salis
2.31.2.2 - Rinnovo carta partenariato del Santuario Pelagos	Ambiente e verde pubblico	X	X	X	Giovanni Pisoni	Pierluigi Salis





**CAMBIARE LA PROSPETTIVA: LA PARTECIPAZIONE ATTIVA, LA GOVERNANCE TERRITORIALE, LA COMUNICAZIONE E L'EFFICIENZA DELLA MACCHINA AMMINISTRATIVA**




<b>Indirizzo strategico</b>	<b>3 - CAMBIARE LA PROSPETTIVA: LA PARTECIPAZIONE ATTIVA, LA GOVERNANCE TERRITORIALE, LA COMUNICAZIONE E L'EFFICIENZA DELLA MACCHINA AMMINISTRATIVA</b>	<b>Linea programmatica 2</b> <b>Sassari Città della salute</b> 
-----------------------------	---	--

<b>Obiettivo strategico</b>
3.1 - Garantire il diritto alla salute e fornire adeguate risposte ai bisogni delle persone

<b>Obiettivo operativo</b>
3.1.1 - Ristabilire un rapporto costruttivo con la Regione per rivedere e ottimizzare l'assetto organizzativo e migliorare l'accessibilità alle strutture sanitarie garantendo un approccio rispondente alle esigenze della comunità


Azioni	Settore coinvolto	2026	2027	2028	Responsabile gestionale	Referente politico
3.1.1.1 - Attivare una campagna di sensibilizzazione e di dialogo con la Regione per garantire e tutelare il diritto alla salute dei cittadini e rappresentare le esigenze del territorio	Diritti sociali, inclusione e pari opportunità	X	X	X	Antonio Solinas	Laura Careddu
3.1.1.2 - Elaborazione di piani di sviluppo integrati finalizzati ad affrontare sfide comuni	Diritti sociali, inclusione e pari opportunità	X			Antonio Solinas	Laura Careddu
3.1.1.3 - Realizzazione della viabilità di Piano limitrofa all'area ospedaliera	Infrastrutture della mobilità e traffico	X	X	X	Fabio Spurio	Massimo Rizzu

<b>Indirizzo strategico</b>	<b>3 - CAMBIARE LA PROSPETTIVA: LA PARTECIPAZIONE ATTIVA, LA GOVERNANCE TERRITORIALE, LA COMUNICAZIONE E L'EFFICIENZA DELLA MACCHINA AMMINISTRATIVA</b>	<b>Linea programmatica 10</b> <b>Sassari Città partecipata</b> 
-----------------------------	---	---

<b>Obiettivo strategico</b>
3.2 - Incentivare la partecipazione delle cittadine e dei cittadini ai processi decisionali

<b>Obiettivo operativo</b>
3.2.1 - Valorizzare il ruolo dei comitati e dei forum sociali di quartiere

Azioni	Settore coinvolto	2026	2027	2028	Responsabile gestionale	Referente politico
3.2.1.1 - Definizione proposte di modifica al regolamento sui forum sociali di quartiere ed approvazione nuovo regolamento	Affari generali, protocollo e notifiche	X			Daniela Marcellino	Sindaco
3.2.1.2 - Rendere operativi i forum di quartiere attraverso l'attuazione delle iniziative individuate	Affari generali, protocollo e notifiche		X		Daniela Marcellino	Sindaco
3.2.1.3 - Prevedere spazi di dibattito sulle principali scelte promosse	Affari generali, protocollo e notifiche  Direzione generale		X		Daniela Marcellino  Antonio Spano	Sindaco  Giuseppe Masala



<b>Indirizzo strategico</b>	<b>3 - CAMBIARE LA PROSPETTIVA: LA PARTECIPAZIONE ATTIVA, LA GOVERNANCE TERRITORIALE, LA COMUNICAZIONE E L'EFFICIENZA DELLA MACCHINA AMMINISTRATIVA</b>	<b>Linea programmatica 10</b> <b>Sassari Città partecipata</b> 
-----------------------------	---	--

<b>Obiettivo strategico</b>
3.3 - Introdurre modalità di confronto partecipato al fine di coinvolgere i portatori di interesse nelle scelte di programmazione delle risorse e rendere più conoscibile e leggibile il bilancio

<b>Obiettivo operativo</b>
3.3.1 - Sostenere il dialogo e il confronto con le parti sociali e le rappresentanze di categoria

Azioni	Settore coinvolto	2026	2027	2028	Responsabile gestionale	Referente politico
3.3.1.1 - Valorizzazione del tavolo delle attività produttive	Edilizia privata, attività produttive, Pianificazione territoriale e paesaggio	X	X	X	Giovanni Agatau	Antonio Panu
3.3.1.2 - Valorizzare il ruolo della società nella politica di adattamento ai cambiamenti climatici dell'Ente: Coinvolgimento del Partenariato urbano per l'adattamento ai cambiamenti climatici (PUA) nella definizione e nella attuazione delle azioni di adattamento	Ambiente e Verde pubblico	X	X	X	Giovanni Pisoni	Pierluigi Salis
3.3.1.3 - Predisposizione del bilancio sociale: Rendicontazione delle attività svolte. Presentazione	Direzione generale Tutti i Settori	X	X	X	Antonio Spano	Giuseppe Masala

dei risultati. Creazione di spazi digitali per la raccolta dei feedback utili alla successiva attività di programmazione						
--	--	--	--	--	--	--


<b>Indirizzo strategico</b>	<b>3 - CAMBIARE LA PROSPETTIVA: LA PARTECIPAZIONE ATTIVA, LA GOVERNANCE TERRITORIALE, LA COMUNICAZIONE E L'EFFICIENZA DELLA MACCHINA AMMINISTRATIVA</b>	<b>Linea programmatica 10</b> <b>Sassari Città partecipata</b>  
-----------------------------	---	--

<b>Obiettivo strategico</b>
3.4 - Programmazione di un territorio aperto a scenari dinamici e in interconnessione e creazione di una città circolare dove ci sia equilibrio tra tutela ambientale e potenzialità di sviluppo e in grado di sanare la contrapposizione tra centro, periferie, borgate e area industriale di Predda Niedda

<b>Obiettivo operativo</b>
3.4.1 - Piano Strategico Territoriale quale processo di governance che mette in rete attori e politiche, interessi e obiettivi per individuare una visione condivisa del futuro

Azioni	Settore coinvolto	2026	2027	2028	Responsabile gestionale	Referente politico
3.4.1.1 - Attività di confronto e partecipazione attiva per la programmazione di una visione strategica del futuro	Direzione generale	X			Antonio Spano	Giuseppe Masala




<b>Indirizzo strategico</b>	<b>3 - CAMBIARE LA PROSPETTIVA: LA PARTECIPAZIONE ATTIVA, LA GOVERNANCE TERRITORIALE, LA COMUNICAZIONE E L'EFFICIENZA DELLA MACCHINA AMMINISTRATIVA</b>	<b>Linea programmatica 18</b> <b>Sassari Città orientata alla produzione di valore pubblico</b> 
-----------------------------	---	--

<b>Obiettivo strategico</b>
3.5 - Contribuire all'attuazione delle priorità strategiche dell'Agenda Europea 2021 - 2027 attraverso l'attivazione e la realizzazione di programmi di rigenerazione urbana e di progetti complessi finanziati dai fondi strutturali europei

<b>Obiettivo operativo</b>
3.5.1 - Costruire, coordinare e accompagnare il processo di partecipazione del Comune di Sassari al Programma Nazionale Metro Plus e Città Medie Sud 2021 - 2027


Azioni	Settore coinvolto	2026	2027	2028	Responsabile gestionale	Referente politico
3.5.1.1 - Realizzazione delle azioni trasversali previste nel progetto del Comune di Sassari, dei processi partecipativi e delle attività in capo all'Ente in qualità di beneficiario: avvio dell'Accordo di Programma con l'Autorità di Gestione del Programma Nazionale Metro Plus e Città Medie Sud 2021 – 2027	Direzione Generale	X			Antonio Spano	Giuseppe Masala
3.5.1.2 - Coordinamento e accompagnamento delle azioni previste nell'Accordo di Programma, realizzazione dei processi partecipativi e delle azioni trasversali	Direzione Generale	X	X	X	Antonio Spano	Giuseppe Masala

<b>Indirizzo strategico</b>	<b>3 - CAMBIARE LA PROSPETTIVA: LA PARTECIPAZIONE ATTIVA, LA GOVERNANCE TERRITORIALE, LA COMUNICAZIONE E L'EFFICIENZA DELLA MACCHINA AMMINISTRATIVA</b>	<b>Linea programmatica 18</b> <b>Sassari Città orientata alla produzione di valore pubblico</b> 
-----------------------------	---	---

<b>Obiettivo strategico</b>
3.5 - Contribuire all'attuazione delle priorità strategiche dell'Agenda Europea 2021 - 2027 attraverso l'attivazione e la realizzazione di programmi di rigenerazione urbana e di progetti complessi finanziati dai fondi strutturali europei

<b>Obiettivo operativo</b>
3.5.2 - Costruire, coordinare e accompagnare il processo di realizzazione di un nuovo programma di Investimenti Territoriali Integrati - ITI 2021-2027 del Comune di Sassari


Azioni	Settore coinvolto	2026	2027	2028	Responsabile gestionale	Referente politico
3.5.2.1 - Realizzazione delle azioni trasversali previste nel nuovo Programma ITI 2021 - 2027 del Comune di Sassari, dei processi partecipativi e delle attività in capo all'Ente in qualità di beneficiario/Organismo Intermedio: Stipula e avvio dell'Accordo di Programma con le Autorità di Gestione dei Programmi Regionali FESR, FSE+ e FSC 2021 – 2027	Direzione Generale	X			Antonio Spano	Giuseppe Masala
3.5.2.2 - Coordinamento e accompagnamento delle azioni previste nell'Accordo di Programma, realizzazione dei processi partecipativi e delle azioni trasversali	Direzione Generale	X	X	X	Antonio Spano	Giuseppe Masala

<b>Indirizzo strategico</b>	<b>3 - CAMBIARE LA PROSPETTIVA: LA PARTECIPAZIONE ATTIVA, LA GOVERNANCE TERRITORIALE, LA COMUNICAZIONE E L'EFFICIENZA DELLA MACCHINA AMMINISTRATIVA</b>	<b>Linea programmatica 18</b> <b>Sassari Città orientata alla produzione di valore pubblico</b> 
-----------------------------	---	---

<b>Obiettivo strategico</b>
3.5 - Contribuire all'attuazione delle priorità strategiche dell'Agenda Europea 2021 - 2027 attraverso l'attivazione e la realizzazione di programmi di rigenerazione urbana e di progetti complessi finanziati dai fondi strutturali europei

<b>Obiettivo operativo</b>
3.5.3 - Partecipare a supportare un nuovo Piano di Sviluppo Territoriale - PST 2021 - 2027 in attuazione dello strumento della Programmazione Territoriale della Regione Sardegna



Azioni	Settore coinvolto	2026	2027	2028	Responsabile gestionale	Referente politico
3.5.3.1 - Elaborazione e realizzazione di proposte progettuali del Comune di Sassari nell'ambito della pianificazione strategica di Area Vasta 2021- 2027 attraverso la Rete/Città Metropolitana: Partecipazione alla costruzione della strategia oggetto di un nuovo Accordo di Programma Territoriale 2021 - 2027 tra soggetti attuatori e le Autorità di Gestione regionali preposte	Direzione Generale	X			Antonio Spano	Giuseppe Masala
3.5.3.2 - Coordinamento e accompagnamento delle azioni del Comune di Sassari previste nell'Accordo di Programma e supporto ai soggetti attuatori nella programmazione e realizzazione dell'intero Accordo	Direzione Generale	X	X	X	Antonio Spano	Giuseppe Masala

<b>Indirizzo strategico</b>	<b>3 - CAMBIARE LA PROSPETTIVA: LA PARTECIPAZIONE ATTIVA, LA GOVERNANCE TERRITORIALE, LA COMUNICAZIONE E L'EFFICIENZA DELLA MACCHINA AMMINISTRATIVA</b>	<b>Linea programmatica 18</b> <b>Sassari Città orientata alla produzione di valore pubblico</b> 
-----------------------------	---	--

<b>Obiettivo strategico</b>
3.5 - Contribuire all'attuazione delle priorità strategiche dell'Agenda Europea 2021 - 2027 attraverso l'attivazione e la realizzazione di programmi di rigenerazione urbana e di progetti complessi finanziati dai fondi strutturali europei

<b>Obiettivo operativo</b>
3.5.4 - Attrarre nuove risorse attraverso l'individuazione e l'utilizzo di opportunità finanziarie a livello regionale, nazionale ed europeo, coerenti con la programmazione strategica del Comune di Sassari

Azioni	Settore coinvolto	2026	2027	2028	Responsabile gestionale	Referente politico
3.5.4.1 - Migliorare e potenziare il sistema di monitoraggio delle opportunità finanziarie favorendo la comunicazione e la collaborazione intersettoriale: Implementazione e potenziamento di dispositivi/meccanismi agili per la diffusione delle informazioni e della relativa presa in carico da parte dei settori dell'Ente	Direzione Generale	X			Antonio Spano	Giuseppe Masala
3.5.4.2 - Utilizzo di dispositivi/meccanismi agili per la diffusione delle informazioni e della relativa presa in carico da parte dei diversi settori dell'Ente	Direzione Generale	X	X	X	Antonio Spano	Giuseppe Masala



<b>Indirizzo strategico</b>	<b>3 - CAMBIARE LA PROSPETTIVA: LA PARTECIPAZIONE ATTIVA, LA GOVERNANCE TERRITORIALE, LA COMUNICAZIONE E L'EFFICIENZA DELLA MACCHINA AMMINISTRATIVA</b>	<b>Linea programmatica 18</b> <b>Sassari Città orientata alla produzione di valore pubblico</b> <div>   </div>
-----------------------------	---	---

<b>Obiettivo strategico</b>
3.6 - Rafforzare la capacità amministrativa per creare valore pubblico e aumentare il livello di benessere sociale, economico e ambientale

<b>Obiettivo operativo</b>
3.6.1 - Programmare azioni di miglioramento della salute organizzativa e del clima aziendale

Azioni	Settore coinvolto	2026	2027	2028	Responsabile gestionale	Referente politico
3.6.1.1 - Potenziare e migliorare la rilevazione del benessere organizzativo aziendale: Studio di azioni per incentivare la partecipazione da parte del personale alla rilevazione del benessere organizzativo	Politiche per il personale	X	X	X	Maria Laura Cucci	Sindaco
3.6.1.2 - Potenziare e migliorare la rilevazione del benessere organizzativo aziendale: Realizzare azioni per migliorare i contenuti delle aree di criticità rilevate nel questionario	Politiche per il personale	X	X	X	Maria Laura Cucci	Sindaco
3.6.1.3 - Sviluppo delle competenze professionali dei dipendenti attraverso la leva strategica della formazione: Attuazione dei contenuti del piano della formazione individuando percorsi di up e reskillig delle competenze professionali, tenendo conto delle	Politiche per il personale	X	X	X	Maria Laura Cucci	Sindaco

dinamiche di cambiamento degli obiettivi strategici						
3.6.1.4 - Programmare azioni di work – life balance: Mappatura e analisi della distribuzione tra i dipendenti dei principali strumenti di flessibilità e conciliazione vita/lavoro per la realizzazione di un piano triennale di azioni di work lifebalance	Politiche per il personale	X			Maria Laura Cucci	Sindaco
3.6.1.5 - Programmare azioni di work – life balance: Sperimentazione delle azioni condivise nel piano triennale e analisi ai fini del miglioramento continuo dei processi implementati	Politiche per il personale	X	X	X	Maria Laura Cucci	Sindaco
3.6.1.6 - Semplificazione amministrativa attraverso la digitalizzazione delle principali procedure di gestione della carriera giuridica del personale: Rivisitazione dei processi e della modulistica attraverso procedure informatizzate per l'implementazione del fascicolo del personale	Politiche per il personale	X			Maria Laura Cucci	Sindaco
	Innovazione Tecnologica e Smart City	X			Mario Mura	Giuseppe Masala
3.7.1.7 - Semplificazione amministrativa attraverso la digitalizzazione dei processi per la pianificazione, programmazione e attivazione della formazione per il personale attraverso l'utilizzo di un apposito software gestionale. Avvio della sperimentazione	Politiche per il personale	X			Maria Laura Cucci	Sindaco
3.7.1.8 - Semplificazione amministrativa attraverso la digitalizzazione dei processi per la pianificazione, programmazione e attivazione della formazione per il personale attraverso l'utilizzo di un apposito software gestionale. attivazione a regime del sistema informatizzato del processo formativo	Politiche per il personale		X		Maria Laura Cucci	Sindaco

<b>Indirizzo strategico</b>	<b>3 - CAMBIARE LA PROSPETTIVA: LA PARTECIPAZIONE ATTIVA, LA GOVERNANCE TERRITORIALE, LA COMUNICAZIONE E L'EFFICIENZA DELLA MACCHINA AMMINISTRATIVA</b>	<b>Linea programmatica 18</b> <b>Sassari Città orientata alla produzione di valore pubblico</b> <div>   </div>
-----------------------------	---	---



<b>Obiettivo strategico</b>
3.6 - Rafforzare la capacità amministrativa per creare valore pubblico e aumentare il livello di benessere sociale, economico e ambientale

<b>Obiettivo operativo</b>
3.6.2 - Attuare i principi di trasparenza e accesso civico, assolvere agli obblighi di pubblicazione, individuare e attuare le misure di prevenzione e contrasto alla corruzione

Azioni	Settore coinvolto	2026	2027	2028	Responsabile gestionale RPCT	Referente politico
3.6.2.1 - Predisposizione della Sottosezione “Rischi corruttivi e trasparenza” del Piano integrato di attività e organizzazione (PIAO), in particolare, attraverso l’aggiornamento del processo di gestione del rischio di corruzione, anche mediante l’utilizzo dello specifico applicativo per la sistematica raccolta dei dati dei processi, disponibile nella intranet comunale, e verifica della sua efficace attuazione e della sua idoneità	Affari generali, protocollo e notifiche	X	X	X	Daniela Marcellino  Giovanna Solinas Salaris	Sindaco

3.6.2.2 - Attuazione dei principi e degli obblighi in materia di pubblicità, trasparenza e accesso	Affari generali, protocollo e notifiche	X	X	X	Daniela Marcellino Giovanna Solinas Salaris	Sindaco
3.6.2.3 - Attuazione delle misure individuate nella Sottosezione "Rischi corruttivi e trasparenza" del PIAO e nelle schede di dettaglio dei singoli settori	Affari generali, protocollo e notifiche	X	X	X	Daniela Marcellino Giovanna Solinas Salaris	Sindaco
3.6.2.4 - Monitoraggio sull'attuazione e idoneità sia delle singole misure specifiche di prevenzione individuate dai Settori, tramite l'utilizzo dell'applicativo web, sia delle misure generali definite dal PIAO - Sottosezione "Rischi corruttivi e trasparenza". Predisposizione della relazione annuale sui risultati dell'attività svolta.	Affari generali, protocollo e notifiche	X	X	X	Daniela Marcellino Giovanna Solinas Salaris	Sindaco





<b>Indirizzo strategico</b>	<b>3 - CAMBIARE LA PROSPETTIVA: LA PARTECIPAZIONE ATTIVA, LA GOVERNANCE TERRITORIALE, LA COMUNICAZIONE E L'EFFICIENZA DELLA MACCHINA AMMINISTRATIVA</b>	<b>Linea programmatica 18</b> <b>Sassari Città orientata alla produzione di valore pubblico</b> <div>   </div>
-----------------------------	---	---

<b>Obiettivo strategico</b>
3.6 - Rafforzare la capacità amministrativa per creare valore pubblico e aumentare il livello di benessere sociale, economico e ambientale

<b>Obiettivo operativo</b>
3.6.3 - Garantire la qualità e l'efficienza dell'Amministrazione nella predisposizione e gestione delle procedure di gara

Azioni	Settore coinvolto	2026	2027	2028	Responsabile gestionale RPCT	Referente politico
3.6.3.1 - Rinnovare la qualificazione del Comune quale Stazione appaltante, ai sensi degli artt. 62 e 63 del D.Lgs. 36/2023, da inviare all'ANAC, necessaria per poter effettuare la programmazione, progettazione, affidamento e gestione in appalto o concessione degli interventi dell'Amministrazione.	Contratti pubblici e servizi alla cittadinanza		X		Giuseppina Soddu	Patrizia Mercuri
3.6.3.2 - Garantire la funzione trasversale e qualificata di supporto a tutti i settori dell'Ente nella predisposizione di bandi e nella gestione delle procedure di gara sulle piattaforme telematiche, per il raggiungimento degli obiettivi operativi assegnati in caso di affidamento di lavori, servizi e forniture.	Contratti pubblici e servizi alla cittadinanza	X	X	X	Giuseppina Soddu	Patrizia Mercuri

<b>Indirizzo strategico</b>	<b>3 - CAMBIARE LA PROSPETTIVA: LA PARTECIPAZIONE ATTIVA, LA GOVERNANCE TERRITORIALE, LA COMUNICAZIONE E L'EFFICIENZA DELLA MACCHINA AMMINISTRATIVA</b>	<b>Linea programmatica 18</b> <b>Sassari Città orientata alla produzione di valore pubblico</b> <div>   </div>
-----------------------------	---	---


<b>Obiettivo strategico</b>
3.7 - Favorire l'innovazione e lo sviluppo tecnologico per rendere la città più intelligente e sostenibile

<b>Obiettivo operativo</b>
3.7.1 - Rendere più efficiente l'amministrazione e lo stesso rapporto con i cittadini/e al fine di fornire servizi facilmente accessibili, utilizzabili e di qualità

Azioni	Settore coinvolto	2026	2027	2028	Responsabile gestionale	Referente politico
3.7.1.1 - Mappatura dei processi dell'ente, e la loro revisione in chiave digitale, può prendere le mosse da quanto già fatto nell'ente per la valutazione del rischio corruttivo, integrando opportunamente la mappatura già realizzata con altre informazioni presenti nell'ente come, ad esempio, il Catalogo dei procedimenti dell'ente e il Catalogo dei servizi erogati dall'ente: completa digitalizzazione dei procedimenti dell'ente	Innovazione Tecnologica e Smart City	X	X	X	Mario Mura	Giuseppe Masala
3.7.1.2 - PNRR: utilizzo dei finanziamenti connessi all'innovazione tecnologica per realizzare la migrazione al Cloud della suite gestionale	Innovazione Tecnologica e Smart City	X			Mario Mura	Giuseppe Masala

attualmente in uso e la sua successiva manutenzione, l'adozione dell'App IO, l'estensione dell'utilizzo delle piattaforme nazionali di identità digitale - Spid Cie e e la prosecuzione dell'uso della piattaforma Pagopa						
3.7.1.3 - Conferma ed implementazione del servizio di Sportello on line per gli utenti IMU e TARI e del Numero verde gratuito per gli utenti TARI; attivazione prenotazioni on line per appuntamenti a Sportello fisico	Politiche finanziarie e tributarie	X	X		Mario Mura	Giuseppe Masala
	Innovazione Tecnologica e Smart City	X	X		Mario Mura	Giuseppe Masala
3.7.1.4 - Attivare lo sportello telematico dei servizi sociali per rendere accessibili i servizi e semplificare i rapporti tra i cittadini e l'Ente; ridurre i tempi di attesa dell'evasione delle pratiche, snellire il funzionamento delle procedure interne	Diritti sociali, inclusione e pari opportunità	X	X		Antonio Solinas	Laura Careddu
3.7.1.5 - Aggiornamento Piano Triennale per l'Informatica	Innovazione Tecnologica e Smart City	X	X	X	Mario Mura	Giuseppe Masala
3.7.1.6 - Promuovere misure di contrasto al digital divide dei cittadini per accrescere le competenze digitali diffuse, consentire il godimento dei diritti di cittadinanza attiva e incentivare l'uso dei servizi online dei privati e delle Pubbliche Amministrazioni: Individuazione e attivazione delle sedi	Innovazione Tecnologica e Smart City	X	X	X	Mario Mura	Giuseppe Masala
3.7.1.7 - Analisi , predisposizione e avvio del programma Smart (Sensible) City	Innovazione Tecnologica e Smart City	X			Mario Mura	Giuseppe Masala

3.7.1.8 Attuazione dell'Archivio Nazionale informatizzato dei registri dello Stato Civile (ANSC): il progetto elaborato dal Dipartimento per la trasformazione digitale e dal Ministero dell'Interno punta al superamento dei registri cartacei con un unico archivio digitale nazionale, con la prospettiva di un risparmio significativo in termini di risorse e spazi, oltre a una maggiore sicurezza nella conservazione degli atti e facilitazione nei rapporti con l'utenza.	Contratti Pubblici e Servizi alla Cittadinanza	X	X	X	Giuseppina Soddu	Patrizia Mercuri
	Innovazione Tecnologica e Smart City				Mario Mura	Giuseppe Masala
3.7.1.9 Sperimentazione di un nuovo servizio alla cittadinanza presso gli uffici di Punto Città dedicato a particolari categorie di utenti (sportello LIS) per facilitare l'interazione fra persone non udenti e l'Amministrazione Comunale.	Contratti Pubblici e Servizi alla Cittadinanza	X	X	X	Giuseppina Soddu	Patrizia Mercuri





<b>Indirizzo strategico</b>	<b>3 - CAMBIARE LA PROSPETTIVA: LA PARTECIPAZIONE ATTIVA, LA GOVERNANCE TERRITORIALE, LA COMUNICAZIONE E L'EFFICIENZA DELLA MACCHINA AMMINISTRATIVA</b>	<b>Linea programmatica 18</b> <b>Sassari Città orientata alla produzione di valore pubblico</b> 
-----------------------------	---	--

<b>Obiettivo strategico</b>
3.7 - Favorire l'innovazione e lo sviluppo tecnologico per rendere la città più intelligente e sostenibile

<b>Obiettivo operativo</b>
3.7.2 - Incrementare i livelli di cybersecurity per favorire lo sviluppo digitale dell'ente: processo di adeguamento alla direttiva europea NIS2 (direttiva UE 2022/2555) e incremento continuo della sicurezza informatica

Azioni	Settore coinvolto	2026	2027	2028	Responsabile gestionale	Referente politico
3.7.2.1 - Processo di adeguamento alla direttiva europea NIS2 (direttiva UE 2022/2555) e incremento continuo della sicurezza informatica (cybersecurity): - Aggiornamento e rafforzamento della difesa perimetrale e della protezione delle postazioni di lavoro - Attività per potenziare la Cyber Security Awareness (CSA) all'interno del ente, con l'obiettivo di accrescere la consapevolezza e le competenze dei dipendenti sulle minacce informatiche	Innovazione Tecnologica e Smart City	X	X	X	Mario Mura	Giuseppe Masala
3.7.2.2 - Definire ed implementare una metodologia per la valutazione periodica dei rischi relativi a	Innovazione Tecnologica e Smart City	X	X		Mario Mura	Giuseppe Masala

servizi, sistemi informativi e alle reti in perimetro: tale metodologia dovrà essere comprensiva dell'identificazione e classificazione degli asset/servizi critici e delle relative procedure di Vulnerability Assessment, dell'identificazione degli impatti (inclusi gli effetti operativi, reputazionali e legali) di un'interruzione o compromissione dei sistemi, della valutazione della probabilità che la minaccia si verifichi quindi del calcolo dei rischi ed infine delle relative procedure di prioritizzazione e mitigazione dei rischi.						
3.7.2.3 - Adeguamento delle misure di cybersecurity rispetto al cambiamento degli scenari	Innovazione Tecnologica e Smart City	X	X	X	Mario Mura	Giuseppe Masala

<b>Indirizzo strategico</b>	<b>3 - CAMBIARE LA PROSPETTIVA: LA PARTECIPAZIONE ATTIVA, LA GOVERNANCE TERRITORIALE, LA COMUNICAZIONE E L'EFFICIENZA DELLA MACCHINA AMMINISTRATIVA</b>	<b>Linea programmatica 18</b> <b>Sassari Città orientata alla produzione di valore pubblico</b> <div>     </div>
-----------------------------	---	---





<b>Obiettivo strategico</b>
3.8 - Attuare i principi del governo aperto attivando processi partecipativi di programmazione, monitoraggio, valutazione e comunicazione

<b>Obiettivo operativo</b>
3.8.1 - Garantire un'informazione tempestiva alla cittadinanza sulle attività svolte, l'accesso ai servizi e gli interventi che condizionano le abitudini della collettività

Azioni	Settore coinvolto	2026	2027	2028	Responsabile gestionale	Referente politico
3.8.1.1 - Programmare corsi di aggiornamento al personale sulla comunicazione interna ed esterna dell'ente	Direzione generale	X	X		Antonio Spano	Giuseppe Masala
3.8.1.2 - Creare una rete di referenti interni per la comunicazione	Direzione generale	X	X		Antonio Spano	Giuseppe Masala
3.8.1.3 - Assicurare una comunicazione chiara e tempestiva della Protezione civile in emergenza	Direzione generale	X	X		Antonio Spano	Giuseppe Masala
3.8.1.4 - Aprire nuovi canali di comunicazione immediata (messaggistica istantanea)	Direzione generale	X	X		Antonio Spano	Giuseppe Masala

3.8.1.5 - Elaborazione del Piano della Comunicazione	Direzione generale	X	X		Antonio Spano	Giuseppe Masala
3.8.1.6 - Realizzazione di un piano di comunicazione dedicato alle attività di promozione turistica e culturale che preveda l'adeguamento, la gestione e il monitoraggio dei siti dedicati al Turismo, agli eventi, al Sistema Bibliotecario e all'Archivio Storico e dei relativi account dei social network	Cultura e Turismo	X	X	X	Marge Cannas	Nicoletta Puggioni
3.8.1.7 - Pubblicazione report attività annuale  Conferenza stampa, comunicati stampa rivolti a diffondere la conoscenza delle attività svolte  Campagne di legalità ed azioni di sensibilizzazione	Polizia Locale	X	X	X	Giovanni Serra	Sindaco



<b>Indirizzo strategico</b>	<b>3 - CAMBIARE LA PROSPETTIVA: LA PARTECIPAZIONE ATTIVA, LA GOVERNANCE TERRITORIALE, LA COMUNICAZIONE E L'EFFICIENZA DELLA MACCHINA AMMINISTRATIVA</b>	<b>Linea programmatica 18</b> <b>Sassari Città orientata alla produzione di valore pubblico</b> <div>     </div>
-----------------------------	---	---

<b>Obiettivo strategico</b>
3.8 - Attuare i principi del governo aperto attivando processi partecipativi di programmazione, monitoraggio, valutazione e comunicazione

<b>Obiettivo operativo</b>
3.8.2 - Attivare forme di consultazione e confronto finalizzate ad una migliore pianificazione, controllo e verifica dei risultati raggiunti

Azioni	Settore coinvolto	2026	2027	2028	Responsabile gestionale	Referente politico
3.8.2.1 - Aggiornamento del Sistema di valutazione della performance	Direzione generale	X	X	X	Antonio Spano	Giuseppe Masala
3.8.2.2 - Identificazione degli indicatori di valutazione delle politiche pubbliche	Politiche finanziarie e tributarie	X	X	X	Mario Mura	Giuseppe Masala
3.8.2.3 - Indagini di rilevazione della soddisfazione dell'utenza	Tutti i settori	X	X	X	Tutti	
3.8.2.4 - Implementazione controllo di gestione: Revisione e riordino del Piano dei Centri di costo, funzionale ad un più corretto utilizzo della contabilità analitica ai fini del controllo di gestione	Politiche finanziarie e tributarie	X	X		Mario Mura	Giuseppe Masala

## 2.5 ORGANISMI GESTIONALI ESTERNI

2.5

Organismi gestionali esterni: Obiettivi



## 2.5 ORGANISMI GESTIONALI ESTERNI: OBIETTIVI

Le previsioni normative riguardanti la indicazione da parte del Comune agli Organismi, variamente costituiti, da esso partecipati di specifici obiettivi gestionali devono essere declinate in coerenza con lo specifico contesto in cui esso si trovi a operare. Infatti, il Legislatore ha posto questo onere in capo a ciascuna Amministrazione partecipante, ma la più complessa rete di relazioni economico-sociali del territorio di riferimento per le società, i vincoli promananti da altre fonti normative e, infine, i rapporti di forza tra il Comune e gli altri soggetti costituenti le compagini sociali/aziendali rendono spesso solo nominalmente perseguibile questo obiettivo. In alcuni casi, di fatto, non è possibile determinare in maniera significativa questi obiettivi: o perché essi sono etero determinati in partenza, o perché la capacità di influenza sulle decisioni aziendali è condizionata da precise statuizioni normativo/amministrative, o ancora perché l'attività dell'organismo è prevalentemente esodiretta rispetto al Comune e alle finalità istituzionali sue proprie.


Il primo è il caso di Abbanoa spa: il servizio idrico integrato è infatti puntualmente disciplinato dalle normative di settore, mentre il contratto di servizio in base al quale esso è affidato alla società è stabilito dall'Ente di governo dell'ambito della Sardegna (EGAS).

Esempio del secondo caso è invece il Consorzio della Zona Industriale di Interesse Regionale ZIR Preda Niedda: l'Ente in questione è infatti posto in liquidazione in base alle disposizioni della L.R. n.10/2008, governato da un commissario straordinario nominato dal Presidente della Regione su proposta dall'Assessorato regionale all'Industria.

Un'ipotesi del terzo caso può invece essere ben rappresentata dalla SOMEAANS s.r.l., che svolge l'attività di gestione del mercato ortofrutticolo all'ingrosso; data la situazione specifica relativa ai rapporti tra il Comune e questa società, per la quale, come si è detto in precedenza, il Consiglio comunale ha disposto la dismissione della relativa partecipazione, si tratta di vicende di problematiche di carattere transitorio e residuale.

Si rimanda, infine, sia per ATP spa che per il Consorzio Industriale Provinciale, anche qui con i limiti del caso imposti dalle disposizioni normative di settore, dalla struttura organizzativa e, non ultimo, per ATP, dai termini della concessione regionale, i trasferimenti dipendenti dalla quale costituiscono la parte nettamente prevalente del valore della produzione e dei ricavi della società, agli obiettivi gestionali da perseguire dati dall'Amministrazione a questi due organismi partecipati e indicati in precedente sezione (1.2.2) del presente Documento.





**COMUNE  
DI SASSARI**



# **SEZIONE OPERATIVA**

**II PARTE**

# 3.1 PROGRAMMAZIONE TRIENNALE DELLE OPERE E DEI LAVORI PUBBLICI

3.1

Programma triennale dei lavori pubblici

SCHEDA A: PROGRAMMA TRIENNALE DEI LAVORI PUBBLICI 2026/2028 DELL'AMMINISTRAZIONE Comune di Sassari -

Lavori Pubblici e Manutenzioni del patrimonio comunale

QUADRO DELLE RISORSE NECESSARIE ALLA REALIZZAZIONE DEL PROGRAMMA

TIPOLOGIE RISORSE	Arco temporale di validità del programma			
	Disponibilità finanziaria (1)			Importo Totale (2)
	Primo anno	Secondo anno	Terzo anno	
risorse derivate da entrate aventi destinazione vincolata per legge	4.008.724,09	13.490.190,72	0,00	17.498.914,81
risorse derivate da entrate acquisite mediante contrazione di mutuo	0,00	0,00	0,00	0,00
risorse acquisite mediante apporti di capitali privati	0,00	0,00	0,00	0,00
stanziamenti di bilancio	482.123,66	0,00	0,00	482.123,66
finanziamenti acquisibili ai sensi dell'articolo 3 del decreto-legge 31 ottobre 1990, n. 310, convertito con modificazioni dalla legge 22 dicembre 1990, n. 403	0,00	0,00	0,00	0,00
risorse derivanti da trasferimento di immobili	0,00	0,00	0,00	0,00
altra tipologia	0,00	0,00	0,00	0,00
<b>totale</b>	4.490.847,75	13.490.190,72	0,00	17.981.038,47

Il referente del programma

Melis Pier Giovanni

Note:

(1) I dati del quadro delle risorse sono calcolati come somma delle informazioni elementari relative a ciascun intervento di cui alla scheda D. Dette informazioni sono acquisite dal sistema (software) e rese disponibili in banca dati ma non visualizzate nel programma

(2) L'importo totale delle risorse necessarie alla realizzazione del programma triennale è calcolato come somma delle tre annualità

# SCHEDA B: PROGRAMMA TRIENNALE DEI LAVORI PUBBLICI 2026/2028 DELL'AMMINISTRAZIONE Comune di Sassari - Lavori Pubblici e Manutenzioni del patrimonio comunale

## ELENCO DELLE OPERE INCOMPIUTE

CUP (1)	Descrizione dell'opera	Determinazioni dell'amministrazione (Tabella B.1)	Ambito di interesse dell'opera (Tabella B.2)	Anno ultimo quadro economico approvato	Importo complessivo dell'intervento (2)	Importo complessivo lavori (2)	Oneri necessari per l'ultimazione dei lavori	Importo ultimo SAL	Percentuale avanzamento lavori (3)	Causa per la quale l'opera è incompiuta (Tabella B.3)	L'opera è attualmente fruibile parzialmente dalla collettività?	Stato di realizzazione ex comma 2 art.1 DM 42/2013 (Tabella B.4)	Possibile utilizzo ridimensionato dell'Opera	Destinazione d'uso (Tabella B.5)	Cessione a titolo di corrispettivo per la realizzazione di altra opera pubblica ai sensi dell'articolo 191 del Codice (4)	Vendita ovvero demolizione (4)	Oneri per la rinaturalizzazione, riqualificazione ed eventuale bonifica del sito in caso di demolizione	Parte di infrastruttura di rete
					0,00	0,00	0,00	0,00										

**Note:**  
(1) Indica il CUP del progetto di investimento nel quale l'opera incompiuta rientra: è obbligatorio per tutti i progetti avviati dal 1 gennaio 2003.  
(2) Importo riferito all'ultimo quadro economico approvato.  
(3) Percentuale di avanzamento dei lavori rispetto all'ultimo progetto approvato.  
(4) In caso di cessione a titolo di corrispettivo o di vendita l'immobile deve essere riportato nell'elenco di cui alla scheda C ; in caso di demolizione l'intervento deve essere riportato fra gli interventi del programma di cui alla scheda D.

Il referente del programma  
Melis Pier Giovanni

**Tabella B.1**

- a) è stata dichiarata l'insussistenza dell'interesse pubblico al completamento ed alla fruibilità dell'opera
- b) si intende riprendere l'esecuzione dell'opera per il cui completamento non sono necessari finanziamenti aggiuntivi
- c) si intende riprendere l'esecuzione dell'opera avendo già reperito i necessari finanziamenti aggiuntivi
- d) si intende riprendere l'esecuzione dell'opera una volta reperiti i necessari finanziamenti aggiuntivi

**Tabella B.2**

- a) nazionale
- b) regionale

**Tabella B.3**

- a) mancanza di fondi
- b1) cause tecniche: protrarsi di circostanze speciali che hanno determinato la sospensione dei lavori e/o l'esigenza di una variante progettuale
- b2) cause tecniche: presenza di contenzioso
- c) sopravvenute nuove norme tecniche o disposizioni di legge
- d) fallimento, liquidazione coatta e concordato preventivo dell'impresa appaltatrice, risoluzione del contratto, o recesso dal contratto ai sensi delle vigenti disposizioni in materia di antimafia
- e) mancato interesse al completamento da parte della stazione appaltante, dell'ente aggiudicatore o di altro soggetto aggiudicatore

**Tabella B.4**

- a) i lavori di realizzazione, avviati, risultano interrotti oltre il termine contrattualmente previsto per l'ultimazione (Art. 1 c2, lettera a), DM 42/2013)
- b) i lavori di realizzazione, avviati, risultano interrotti oltre il termine contrattualmente previsto per l'ultimazione non sussistendo allo stato, le condizioni di riavvio degli stessi. (Art. 1 c2, lettera b), DM 42/2013)
- c) i lavori di realizzazione, ultimati, non sono stati collaudati nel termine previsto in quanto l'opera non risulta rispondente a tutti i requisiti previsti dal capitolato e dal relativo progetto esecutivo come accertato nel corso delle operazioni di collaudo. (Art. 1 c2, lettera c), DM 42/2013)

**Tabella B.5**

- a) prevista in progetto
- b) diversa da quella prevista in progetto



# SCHEDA C: PROGRAMMA TRIENNALE DEI LAVORI PUBBLICI 2026/2028 DELL'AMMINISTRAZIONE Comune di Sassari - Lavori Pubblici e Manutenzioni del patrimonio comunale

## ELENCO DEGLI IMMOBILI DISPONIBILI

Codice univoco immobile (1)	Riferimento CUI intervento (2)	Riferimento CUP Opera Incompiuta (3)	Descrizione immobile	Codice Istat			Localizzazione - CODICE NUTS	Trasferimento immobile a titolo corrispettivo ex art.202 comma 1 lett.a) e all.1.5 art.3 comma 4 del codice (Tabella C.1)	Concessi in diritto di godimento, a titolo di contributo (Tabella C.2)	Già incluso in programma di dismissione di cui art.27 DL 201/2011, convertito dalla L. 214/2011 (Tabella C.3)	Tipo disponibilità se immobile derivante da Opera Incompiuta di cui si è dichiarata l'insussistenza dell'interesse (Tabella C.4)	Valore Stimato (4)				
				Reg	Prov	Com						Primo anno	Secondo anno	Terzo anno	Annualità successive	Totale
												0,00	0,00	0,00	0,00	0,00

**Note:**  
(1) Codice obbligatorio: "I" + numero immobile = cf amministrazione + prima annualità del primo programma nel quale l'immobile è stato inserito + progressivo di 5 cifre  
(2) Codice CUI dell'intervento (nel caso in cui il CUP non sia previsto obbligatoriamente) al quale la cessione dell'immobile è associata; non indicare alcun codice nel caso in cui si proponga la semplice alienazione o cessione di opera incompiuta non connessa alla realizzazione di un intervento  
(3) Se derivante da opera incompiuta riportare il relativo codice CUP  
(4) Ammontare con il quale l'immobile contribuirà a finanziare l'intervento, ovvero il valore dell'immobile da trasferire (qualora parziale, quello relativo alla quota parte oggetto di cessione o trasferimento) o il valore del titolo di godimento oggetto di cessione.

Il referente del programma

Melis Pier Giovanni

**Tabella C.1**  
1. no  
2. parziale  
3. totale

**Tabella C.2**  
1. no  
2. sì, cessione  
3. sì, in diritto di godimento, a titolo di contributo, la cui utilizzazione sia strumentale e tecnicamente connessa all'opera da affidare in concessione

**Tabella C.3**  
1. no  
2. sì, come valorizzazione  
3. sì, come alienazione

**Tabella C.4**  
1. cessione della titolarità dell'opera ad altro ente pubblico  
2. cessione della titolarità dell'opera a soggetto esercente una funzione pubblica  
3. vendita al mercato privato  
4. disponibilità come fonte di finanziamento per la realizzazione di un intervento ai sensi



# SCHEDA D: PROGRAMMA TRIENNALE DEI LAVORI PUBBLICI 2026/2028 DELL'AMMINISTRAZIONE Comune di Sassari - Lavori Pubblici e Manutenzioni del patrimonio comunale

## ELENCO DEGLI INTERVENTI DEL PROGRAMMA

Codice Unico Intervento - CUI (1)	Cod. Int. Amm.ne (2)	Codice CUP (3)	Annualeità nella quale si prevede di dare avvio alla procedura di affidamento	Responsabile Unico del Progetto (4)	Lotto funzionale (5)	Lavoro complesso (6)	Codice Istat			Localizzazione - codice NUTS	Tipologia	Settore e sottosettore intervento	Descrizione dell'intervento	Livello di priorità (7) (Tabella D.3)	STIMA DEI COSTI DELL'INTERVENTO (8)										Intervento aggiunto o variato a seguito di modifica programma (12) (Tabella D.5)
							Reg	Prov	Com						Primo anno	Secondo anno	Terzo anno	Costi su annualità successive	Importo complessivo (9)	Valore degli eventuali immobili di cui alla scheda C collegati all'intervento (10)	Scadenza temporale ultima per l'utilizzo dell'eventuale finanziamento derivante da contrazione di mutuo	Apporto di capitale privato (11)			
																						Importo	Tipologia (Tabella D.4)		
L00239740905201900027	INMO 2018 A 03	B62H18000220006	2026	Pisori Giovanni Antonio	No	No	020	090	064	ITG2D	99 - Altro	02.05 - Difesa del suolo	Intervento per il superamento delle problematiche idrauliche del canale tombato del Rio Calamasciu Predda Nedda Sud	1	1.778.003,03	86.536,26	0,00	0,00	1.900.000,00	0,00		0,00			
L00239740905202500004	LPPM 2024_045	B62E24070040002	2026	Alicocco Maria Cristina	Si	No	020	090	064	ITG2D	07 - Manutenzione straordinaria	05.31 - Culto	(24_045) Lavori di completamento messa in sicurezza e consolidamento strutturale complesso monumentale Santa Maria in Betlem	1	247.985,94	0,00	0,00	0,00	247.985,94	0,00		0,00		2	
L00239740905202500006	LPPM 2024_012_023	B62B24000600004	2026	Tavera Daniele	Si	No	020	090	064	ITG2D	07 - Manutenzione straordinaria	05.08 - Sociali e scolastiche	Cart. 24_012 Ristrutturazione del piano terra della scuola primaria sita in via Cilea a seguito di incendio doloso - Cart. 24_023 - Lavori di ripristino del plesso ospitante la scuola dell'infanzia e la scuola primaria di via Cilea	1	550.000,00	0,00	0,00	0,00	550.000,00	0,00		0,00			
L00239740905202500011	INTE 2025_01	B67G24000500002	2026	Vargiu Marco	Si	No	020	090	064	ITG2D	01 - Nuova realizzazione	07.17 - Infrastrutture per telecomunicazioni	Implementazione del sistema di videosorveglianza comunale nel centro storico e miglioramento dell'illuminazione pubblica	1	240.000,00	0,00	0,00	0,00	250.000,00	0,00		0,00			
L00239740905202500012	20_CINT_003	B61B25000300004	2026	Sanna Vincenzo	Si	No	020	090	064	ITG2D	01 - Nuova realizzazione	01.01 - Stradali	(20_CINT_003 Fasc. 2021/0603) CENTRO INTERMODALE PASSEGGIERI DI VIA XXV APRILE - INTERVENTI SULLA VIABILITÀ A SUPPORTO DEL CENTRO INTERMODALE - REALIZZAZIONE NUOVA AREA PARCHEGGI IN VIA DEI GREMI, CONTIGUA ALLA PIAZZA DI S. MARIA DI RETLEM	1	700.000,00	84.525,19	0,00	0,00	784.525,19	0,00		0,00		2	
L00239740905201900043	INMO 2018 H 69	B67H17000830001	2026	Cherchi Federico	No	No	020	090	064	ITG2D	03 - Recupero	01.01 - Stradali	Riqualificazione urbana e sicurezza delle periferie FLUSSI DELLA MOBILITÀ - Parcheggi - Parcheggio di Via Pisaneddu	1	145.909,74	0,00	0,00	482.251,88	637.518,63	0,00		0,00			
L00239740905201900042	INMO 2018 H 62	B67H17000850001	2026	Cherchi Federico	No	No	020	090	064	ITG2D	03 - Recupero	01.01 - Stradali	Riqualificazione urbana e sicurezza delle periferie - FLUSSI DELLA MOBILITÀ - Punti di stazione Bike Sharing Quartieri di Lente Dolce, Santa Maria di Pisa, Sassari 2 e Baddimanna	1	98.180,53	0,00	0,00	471.555,70	576.650,00	0,00		0,00			
L00239740905202200001	20_CINT_001	B61B12100206006	2026	Melis Pier Giovanni	Si	No	020	090	064	ITG2D	01 - Nuova realizzazione	01.06 - Trasporti multimodali e altre modalità di trasporto	(20_CINT_001) Centro intermodale passeggeri di via xxv aprile realizzazione parcheggio di via xxv aprile con sovrastante piazza	1	259.390,90	0,00	0,00	6.220.704,04	6.700.000,00	0,00		0,00			
L00239740905202200003	20_CINT_003	B69J21004130006	2026	Sanna Vincenzo	Si	No	020	090	064	ITG2D	99 - Altro	01.01 - Stradali	(20_CINT_003) Centro intermodale passeggeri di via xxv aprile realizzazione Rotatorie e sottopassi S. Maria, Rotatoria Chiesa S. Maria, riqualificazione Via XXV Aprile, Piazza S. Antonio ed intersezione Porta Utzeri	1	0,00	7.363.207,23	0,00	0,00	7.800.000,00	0,00		0,00			
L00239740905202200004	20_CINT_004	B65C03000040006	2026	Spurio Fabio Emanuele Massimo	Si	No	020	090	064	ITG2D	05 - Restauro	01.01 - Stradali	(20_CINT_004) Centro intermodale passeggeri di via xxv Aprile - Realizzazione Autostazione trasporto pubblico su gomma	1	439.253,95	5.955.922,04	0,00	0,00	7.900.000,00	0,00		0,00			
L00239740905201900003	AMBI 2018 V 04 8_10	B61B160000530004	2027	Manca Deborah	No	No	020	090	064	ITG2D	03 - Recupero	02.10 - Smaltimento rifiuti	Lavori di adeguamento per realizzazione chiusura definitiva moduli esauriti nella discarica di Scala Erre e recupero ambientale	1	0,00	0,00	0,00	13.849.447,16	14.400.000,00	0,00		0,00			
L00239740905202500015	LPPM CART 22_012	B65F22000380006	2027	Mameli Giuseppe	Si	No	020	090	064	ITG2D	07 - Manutenzione straordinaria	05.08 - Sociali e scolastiche	CART 22_012 - PN SCUOLA E COMPETENZE 2021-2027- OBIETTIVO SPECIFICO RS04.2 - riqualificazione e messa in sicurezza di palestre scolastiche e adeguamento impiantistico e tecnologico degli spazi: palestra annessa alla scuola primaria "A. Castellaccio" in Via Valdedda - Istituto comprensivo "Monte Rosello Basso"	2	0,00	0,00	0,00	394.000,00	394.000,00	0,00		0,00			
L00239740905202500016	LPPM CART 22_013	B65F22000390006	2027	Pulina Maria Laura	Si	No	020	090	064	ITG2D	07 - Manutenzione straordinaria	05.08 - Sociali e scolastiche	CART 22_013 - PN SCUOLA E COMPETENZE 2021-2027- OBIETTIVO SPECIFICO RS04.2 - riqualificazione e messa in sicurezza di palestre scolastiche e adeguamento impiantistico e tecnologico degli spazi: palestra annessa alla scuola primaria in Via Genova - Istituto comprensivo "P. Tola"	2	0,00	0,00	0,00	369.000,00	369.000,00	0,00		0,00			

Codice Unico Intervento - CUI (1)	Cod. Int. Amm.ne (2)	Codice CUP (3)	Annualeità nella quale si prevede di dare avvio alla procedura di affidamento	Responsabile Unico del Progetto (4)	Lotto funzionale (5)	Lavoro complesso (6)	Codice Istat			Localizzazione - codice NUTS	Tipologia	Settore e sottosettore intervento	Descrizione dell'intervento	Livello di priorità (7) (Tabella D.3)	STIMA DEI COSTI DELL'INTERVENTO (8)										Intervento aggiunto o variato a seguito di modifica programma (12) (Tabella D.5)
							Reg	Prov	Com						Primo anno	Secondo anno	Terzo anno	Costi su annualità successive	Importo complessivo (9)	Valore degli eventuali immobili di cui alla scheda C collegati all'intervento (10)	Scadenza temporale ultima per l'utilizzo dell'eventuale finanziamento derivante da contrazione di mutuo	Apporto di capitale privato (11)			
																						Importo	Tipologia (Tabella D.4)		
L00239740905202500017	LPPM CART 22_014	B85F22000400006	2027	Leoni Vincenzo	Si	No	020	090	064	ITG2D	07 - Manutenzione straordinaria	05.08 - Sociali e scolastiche	CART. 22_014 - PN SCUOLA E COMPETENZE 2021-2027 - OBIETTIVO SPECIFICO RS04.2 - riqualificazione e messa in sicurezza di palestre scolastiche e adeguamento impiantistico e tecnologico degli spazi, palestra annessa alla scuola secondaria di I° in Via Monte Grappa - istituto comprensivo "p. totò"	2	0,00	0,00	0,00	482.000,00	482.000,00	0,00		0,00			
L00239740905202500018	LPPM CART 22_015	B85F22000410006	2027	Desi Antonello	Si	No	020	090	064	ITG2D	07 - Manutenzione straordinaria	05.08 - Sociali e scolastiche	Cart. 22_015 - PN SCUOLA E COMPETENZE 2021-2027 - OBIETTIVO SPECIFICO RS04.2 - riqualificazione e messa in sicurezza di palestre scolastiche e adeguamento impiantistico e tecnologico degli spazi, palestra annessa alla scuola dell'infanzia e primaria in Via Washington - istituto comprensivo "P. Totò"	2	0,00	0,00	0,00	783.000,00	783.000,00	0,00		0,00			
L0023974090520200009		B87H20000200004	2027	Spurio Fabio Emanuele Massimo	No	No	020	090	064	ITG2D	07 - Manutenzione straordinaria	01.01 - Stradali	Messa in sicurezza e risanamento conservativo Ponte di Rosello	3	0,00	0,00	0,00	1.450.000,00	1.450.000,00	0,00		0,00			
L0023974090520200010		B87H20000100004	2027	Pulina Maria Gavina	No	No	020	090	064	ITG2D	07 - Manutenzione straordinaria	01.01 - Stradali	Messa in sicurezza e risanamento conservativo Viadotto Don Sturzo	3	0,00	0,00	0,00	3.750.000,00	3.750.000,00	0,00		0,00			
L0023974090520200007	INMO	B89C20001930002	2027	Pisoni Giovanni Antonio	No	No	020	090	064	ITG2D	99 - Altro	02.05 - Difesa del suolo	Sistemazione idraulica dell'alveo del Rio Calanasciu dalla zona industriale "Phedra Nedda" alla Borgata di Canga nel Comune di Sassari	3	0,00	0,00	0,00	4.540.000,00	5.000.000,00	0,00		0,00			
L00239740905202500002	AMBI 2025_01	B82F24000460002	2028	Pisoni Giovanni Antonio	No	No	020	090	064	ITG2D	01 - Nuova realizzazione	02.15 - Risorse idriche e acque reflue	Realizzazione della Sezione Trasferenza dei rifiuti urbani presso il complesso impiantistico di Scale Erre	2	0,00	0,00	0,00	3.700.000,00	3.700.000,00	0,00		0,00			
L00239740905201900028	INMO 2018 A.02	B83H19001290004	2028	Pisoni Giovanni Antonio	No	No	020	090	064	ITG2D	07 - Manutenzione straordinaria	02.05 - Difesa del suolo	Interventi per la riduzione del rischio idraulico nel rio Giuncheddu	3	0,00	0,00	0,00	3.210.000,00	3.550.000,00	0,00		0,00			
L00239740905202500019		B87H25002900002	2028	Spurio Fabio Emanuele Massimo	Si	Si	020	090	064	ITG2D	07 - Manutenzione straordinaria	01.01 - Stradali	Riqualificazione Urbana di via Barbone e di via Don Gavino Pes nel centro storico del Comune di Sassari	2	32.123,66	0,00	0,00	767.876,34	800.000,00	0,00		0,00			
Note:															4.490.847,75	13.490.190,72	0,00	40.469.835,12	62.024.679,78	0,00		0,00			

**Note:**  
(1) Codice intervento = "L" + cf amministrazione + prima annualità del primo programma nel quale l'intervento è stato inserito + progressivo di 5 cifre  
(2) Numero interno liberamente indicato dall'amministrazione in base a proprio sistema di codifica  
(3) Indica il CUP (cfr. articolo 3 comma 6 dell'allegato 1.5 al codice)  
(4) Nome e cognome del responsabile unico del progetto  
(5) Indica se lotto funzionale secondo la definizione di cui all'art.3 comma 1 lettera a) all'allegato 1.1 al codice  
(6) Indica se lavoro complesso secondo la definizione di cui all'art.2 comma 1 lettera d) dell'allegato 1.1 al codice  
(7) Indica il livello di priorità di cui al comma 10 dell'articolo 3 comma 10 dell'allegato 1.5 al codice  
(8) Ai sensi dell'articolo 4 comma 6 dell'allegato 1.5 al codice, in caso di demolizione di opera incompiuta l'importo comprende gli oneri per lo smantellamento dell'opera e per la rinaturalizzazione, riqualificazione ed eventuale bonifica del sito  
(9) Importo complessivo ai sensi dell'articolo 3, comma 6 dell'allegato 1.5 al codice, ivi incluse le spese eventualmente già sostenute e con competenza di bilancio antecedente alla prima annualità

**Tabella D.1**  
Cfr. Classificazione Sistema CUP: codice tipologia intervento per natura intervento 03= realizzazione di lavori pubblici (opere e impiantistica)

**Tabella D.2**  
Cfr. Classificazione Sistema CUP: codice settore e sottosettore intervento

**Tabella D.3**  
1. priorità massima  
2. priorità media  
3. priorità minima

**Tabella D.4**  
1. finanza di progetto  
2. concessione di costruzione e gestione  
3. sponsorizzazione  
4. società partecipate o di scopo  
5. locazione finanziaria  
6. contratto di disponibilità  
9. altro

**Tabella D.5**  
1. modifica ex art.5 comma 9 lettera b) allegato 1.5 al codice  
2. modifica ex art.5 comma 9 lettera c) allegato 1.5 al codice  
3. modifica ex art.5 comma 9 lettera d) allegato 1.5 al codice  
4. modifica ex art.5 comma 9 lettera e) allegato 1.5 al codice  
5. modifica ex art.5 comma 11 allegato 1.5 al codice

Il referente del programma

Melis Pier Giovanni

# SCHEDA E: PROGRAMMA TRIENNALE DEI LAVORI PUBBLICI 2026/2028 DELL'AMMINISTRAZIONE Comune di Sassari - Lavori Pubblici e Manutenzioni del patrimonio comunale

## INTERVENTI RICOMPRESI NELL'ELENCO ANNUALE

Codice Unico Intervento - CUI	CUP	Descrizione dell'intervento	Responsabile Unico del Progetto (*)	Importo annualità	Importo intervento	Finalità (Tabella E.1)	Livello di priorità (*) (Tabella D.3)	Conformità Urbanistica	Verifica vincoli ambientali	Livello di progettazione (*) (Tabella E.2)	CENTRALE DI COMMITTEENZA, SOGGETTO AGGREGATORE O ALTRA STAZIONE APPALTANTE QUALIFICATA ALLA QUALE SI TENDE RICORRERE PER LA PROCEDURA DI AFFIDAMENTO		Codice di Gara (CIG) dell'eventuale accordo quadro o convenzione (2)	Intervento aggiunto o variato a seguito di modifica programma (*) (Tabella D.5)
											codice AUSA	denominazione		
L00239740905201900027	B82H18000220006	Intervento per il superamento delle problematiche idrauliche del canale tombato del Rio Calamasciu Predda Niedda Sud	Pisoni Giovanni Antonio	1.778.003,03	1.900.000,00	AMB	1	Si	Si	2				
L00239740905202500004	B82E24070040002	(24_045) Lavori di completamento messa in sicurezza e consolidamento strutturale complesso monumentale Santa Maria in Betlem	Aliccio Maria Cristina	247.985,94	247.985,94	VAB	1	Si	No	5				2
L00239740905202500006	B82B24000660004	Cart. 24_012 Ristrutturazione del piano terra della scuola primaria sita in via Cileia a seguito di incendio doloso - Cart. 24_023 - Lavori di ripristino del plesso ospitante la scuola dell'infanzia e la scuola primaria di via Cileia	Tavera Daniele	550.000,00	550.000,00	CPA	1	Si	No	5				
L00239740905202500011	B87G24000560002	Implementazione del sistema di videosorveglianza comunale nel centro storico e miglioramento dell'illuminazione pubblica	Vargiu Marco	240.000,00	250.000,00	MIS	1	No	No	5				
L00239740905202500012	B81B25000300004	(20_CINT_003 Fasc 2021/360/3) CENTRO INTERMODALE PASSEGGERI DI VIA XXV APRILE - INTERVENTI SULLA VIABILITÀ A SUPPORTO DEL CENTRO INTERMODALE - REALIZZAZIONE NUOVA AREA PARCHEGGI IN VIA DEI GREMI, CONTIGUA ALLA PIAZZA DI S. MARIA DI BETLEM.	Sanna Vincenzo	700.000,00	784.525,19	AMB	1	Si	Si	2				2
L00239740905201900043	B87H17000930001	Riqualificazione urbana e sicurezza delle periferie - FLUSSI DELLA MOBILITÀ - Parcheggi - Parcheggio di Via Pirandello	Cherchi Federico	145.909,74	637.518,63	MIS	1	Si	Si	1				
L00239740905201900042	B87H17000850001	Riqualificazione urbana e sicurezza delle periferie - FLUSSI DELLA MOBILITÀ - Punti di stazione Bike Sharing - Quartieri di Latte Dolce, Santa Maria di Pisa, Sassari 2 e Baddimanna	Cherchi Federico	98.180,53	576.650,00	MIS	1	Si	Si	5				
L00239740905202200001	B81B21002060006	(20_CINT_001) Centro intermodale passeggeri di via xxv aprile realizzazione parcheggio di via xxv aprile con sovrastante piazza	Melis Pier Giovanni	259.390,90	6.700.000,00	MIS	1	Si	Si	5				
L00239740905202200003	B89J21004130006	(20_CINT_003) Centro intermodale passeggeri di via xxv aprile realizzazione Rotatorie e sottopassi S. Maria, Rotatoria Chiesa S. Maria, riqualificazione Via XXV Aprile, Piazza S. Antonio ed intersezione Porta Utzeri	Sanna Vincenzo	0,00	7.800.000,00	MIS	1	Si	Si	1				
L00239740905202200004	B85C03000040006	(20_CINT_004) Centro intermodale passeggeri di via xxv Aprile - Realizzazione Autostazione trasporto pubblico su gomma	Spurio Fabio Emanuele Massimo	439.253,95	7.900.000,00	MIS	1	Si	Si	1				

Codice Unico Intervento - CUI	CUP	Descrizione dell'intervento	Responsabile Unico del Progetto (*)	Importo annualità	Importo intervento	Finalità (Tabella E.1)	Livello di priorità (*) (Tabella D.3)	Conformità Urbanistica	Verifica vincoli ambientali	Livello di progettazione (1) (Tabella E.2)	CENTRALE DI COMMITTENZA, SOGGETTO AGGREGATORE O ALTRA STAZIONE APPALTANTE QUALIFICATA ALLA QUALE SI INTENDE RICORRERE PER LA PROCEDURA DI AFFIDAMENTO		Codice di Gara (CIG) dell'eventuale accordo quadro o convenzione (2)	Intervento aggiunto o variato a seguito di modifica programma (*) (Tabella D.5)
											codice AUSA	denominazione		

(\*) Si rimanda alle note corrispondenti della scheda D1  
(1) Indica il livello di progettazione di cui al comma 1 dell'art.41 del codice o il documento propedeutico alla redazione del progetto di fattibilità tecnico-economica di cui agli artt.2 e 3 dell'AIL1.7 al codice  
(2) Riporta il Codice CIG dell'accordo quadro o della convenzione alla quale si intenda eventualmente aderire qualora lo stesso sia già disponibile e se ne sia

Il referente del programma

**Tabella E.1**  
ADN - Adeguamento normativo  
AMS - Qualità ambientale  
COP - Completamento Opera Incompiuta  
CPA - Conservazione del patrimonio  
MIS - Miglioramento e incremento di servizio  
URB - Qualità urbana  
VAB - Valorizzazione beni vincolati  
DEM - Demolizione Opera Incompiuta  
DEOP - Demolizione opere preesistenti e non più utilizzabili

Melis Pier Giovanni

**Tabella E.2**  
1. Documento di fattibilità delle alternative progettuali  
5. Documento di indirizzo della progettazione  
2. Progetto di fattibilità tecnico - economica  
4. Progetto esecutivo

**SCHEDA F: PROGRAMMA TRIENNALE DEI LAVORI PUBBLICI 2026/2028 DELL'AMMINISTRAZIONE Comune di Sassari - Lavori Pubblici e Manutenzioni del patrimonio comunale**

**ELENCO DEGLI INTERVENTI PRESENTI NELL'ELENCO ANNUALE DEL PRECEDENTE PROGRAMMA TRIENNALE E NON RIPROPOSTI E NON AVVIATI**

Codice Unico Intervento - CUI	CUP	Descrizione dell'intervento	Importo intervento	Livello di priorità	Motivo per il quale l'intervento non è riproposto (1)

Note  
(1) breve descrizione dei motivi

Il referente del programma  
Melis Pier Giovanni

## 3.2 PROGRAMMA TRIENNALE DEGLI ACQUISTI DI FORNITURE E SERVIZI

3.2

Programma triennale acquisto forniture e servizi

# **SCHEDA G: PROGRAMMA TRIENNALE DEGLI ACQUISTI DI BENI E SERVIZI 2026/2028 DELL'AMMINISTRAZIONE** **Comune di Sassari - BILANCIO E TRIBUTI**

## **QUADRO DELLE RISORSE NECESSARIE ALLA REALIZZAZIONE DEL PROGRAMMA**

TIPOLOGIA RISORSE	ARCO TEMPORALE DI VALIDITÀ DEL PROGRAMMA			
	Disponibilità finanziaria (1)			Importo Totale (2)
	Primo anno	Secondo anno	Terzo anno	
risorse derivate da entrate aventi destinazione vincolata per legge	1.800.000,00	1.800.000,00	1.800.000,00	5.400.000,00
risorse derivate da entrate acquisite mediante contrazione di mutuo	0,00	0,00	0,00	0,00
risorse acquisite mediante apporti di capitali privati	0,00	0,00	0,00	0,00
stanziamenti di bilancio	7.660.090,76	12.046.820,35	12.279.320,35	31.986.231,46
finanziamenti acquisibili ai sensi dell'articolo 3 del decreto-legge 31 ottobre 1990, n. 310, convertito con modificazioni dalla legge 22 dicembre 1990, n. 403	0,00	0,00	0,00	0,00
risorse derivanti da trasferimento di immobili	0,00	0,00	0,00	0,00
altro	0,00	0,00	0,00	0,00
<b>totale</b>	<b>9.460.090,76</b>	<b>13.846.820,35</b>	<b>14.079.320,35</b>	<b>37.386.231,46</b>

Il referente del programma

Mura Mario

**Note:**

(1) I dati del quadro delle risorse sono calcolati come somma delle informazioni elementari relative a ciascun intervento di cui alla scheda H. Dette informazioni sono acquisite dal sistema (software) e rese disponibili in banca dati ma non visualizzate nel programma.

(2) L'importo totale delle risorse necessarie alla realizzazione del programma triennale è calcolato come somma delle tre annualità

SCHEDA H: PROGRAMMA TRIENNALE DEGLI ACQUISTI DI BENI E SERVIZI 2026/2028 DELL'AMMINISTRAZIONE

Comune di Sassari - BILANCIO E TRIBUTI

ELENCO DEGLI ACQUISTI DEL PROGRAMMA

Codice Unico Intervento - CUI (1)	Annuale nella quale si prevede di dare avvio alla procedura di affidamento	Codice CUP (2)	Acquisto ricompreso nell'importo complessivo di un lavoro o di altra acquisizione presente in programmazione di lavori, forniture e servizi (Tabella H.2bis)	CUI lavoro o altra acquisizione nel cui importo complessivo l'acquisto è eventualmente ricompreso (3)	Lotto funzionale (4)	Ambito geografico di esecuzione dell'acquisto Codice NUTS	Settore	CPV (5)	Descrizione dell'acquisto	Livello di priorità (6) (Tabella H.1)	Responsabile Unico del Progetto (7)	Durata del contratto	L'acquisto è relativo a nuovo affidamento di contratto in essere (8)	STIMA DEI COSTI DELL'ACQUISTO (13)							CENTRALE DI COMMITTEENZA, SOGGETTO AGGREGATORE O ALTRA STAZIONE APPALTANTE QUALIFICATA ALLA QUALE SI INTENDE RICORRERE PER LA PROCEDURA DI		Codice di Gara (CIG) dell'eventuale accordo quadro o convenzione (14)	Acquisto aggiunto o variato a seguito di modifica programma (12) (Tabella H.2)
														Primo anno	Secondo anno	Terzo anno	Costi su annualità successive	Totale (9)	Apporto di capitale privato(10)		codice AUSA	denominazione		
																			Importo	Tipologia (Tabella H.				
F00239740905202400002	2026		1		No	ITG2D	Forniture	09310000-5	AdeSIONe ConvenzionE Consip per fornitura energia elettrica - 2026/2027	1	BECCA ANDREA	12	Si	62.500,00	87.500,00	0,00	0,00	150.000,00	0,00		CONSIP	0000226120		
S00239740905202400004	2026		1		No	ITG2D	Servizi	80110000-8	Gestione Servizi educativi per l'infanzia - 2026/2030	1	Soddu Giuseppina	48	Si	1.539.019,55	4.232.291,00	4.232.291,00	6.925.563,45	16.929.165,00	0,00					
S00239740905202400005	2026		1		No	ITG2D	Servizi	55512000-2	Servizio ristorazione scolastica - 2026/2030	1	Soddu Giuseppina	48	Si	2.098.762,66	2.924.213,69	2.924.213,69	5.301.830,96	13.249.021,00	0,00					
S00239740905202400006	2026		1		No	ITG2D	Servizi	60130000-8	Servizio trasporto scolastico - 2026/2029	1	Soddu Giuseppina	36	Si	274.603,11	823.809,33	823.809,33	549.206,23	2.471.428,00	0,00					
S00239740905202500005	2026		1		No	ITG2	Servizi	85311200-4	Prestazioni socio sanitarie di riabilitazione globale - 2026/2028	1	Solinas Antonio	36	Si	1.800.000,00	1.800.000,00	1.800.000,00	0,00	5.400.000,00	0,00	000239787	CAT SARDEGNA			
S00239740905202400007	2026		1		No	ITG2D	Servizi	80410000-1	Servizio assistenza e vigilanza alunni trasportati a bordo degli scuolabus comunali - 2026 - 2029	1	Soddu Giuseppina	36	Si	126.900,44	380.701,33	380.701,33	25.380,90	913.684,00	0,00					
S00239740905202600006	2026		1		Si	ITG2D	Servizi	85311000-2	Servizio di accoglienza in strutture di minori e madri con bambino. Gestione progetti inclusione sociale per i neo maggiorenni in dimissione - Anno 2026	1	Solinas Antonio	12	Si	3.558.305,00	0,00	0,00	0,00	3.558.305,00	0,00	239787	Sardegna CAT			
S00239740905202400003	2027		1		No	ITG2D	Servizi	50230000-6	Concessione del servizio di ripristino strade post incidente (durata 36 mesi )	1	Terrosu Luigi	36	Si	0,00	40.000,00	80.000,00	120.000,00	240.000,00	0,00					
S00239740905202600001	2027		1		Si	ITG2D	Servizi	50760000-7	Condizione, manutenzione ordinaria, conservativa e straordinaria degli impianti elevatori di scuole, uffici, edifici e strutture pubbliche comunali - periodo 2026/2033	2	PIRODDI PIERPAOLO	60	Si	0,00	0,00	0,00	65.000,00	555.000,00	0,00					
S00239740905202600003	2027		1		Si	ITG2D	Servizi	90910000-9	Servizi di pulizia e igiene degli uffici ed altri immobili in uso, a qualunque titolo dal Comune di Sassari	1	AMADDEO BRUNO	48	Si	0,00	0,00	0,00	4.613.821,15	4.613.821,15	0,00					
S00239740905202600004	2027		1		Si	ITG2D	Servizi	30199770-8	Servizio sostitutivo mensa mediante erogazione dei buoni pasto elettronici per il personale del Comune di Sassari	1	AMADDEO BRUNO	48	Si	0,00	0,00	0,00	1.480.000,00	1.480.000,00	0,00	226120	CONSIP			
S00239740905202600005	2027		1		Si	ITG2D	Servizi	50760000-7	Condizione, manutenzione ordinaria, conservativa e straordinaria degli impianti elevatori di scuole, uffici, edifici e strutture pubbliche comunali - periodo 2026/2033	1	PIRODDI PIERPAOLO	60	Si	0,00	0,00	0,00	555.000,00	555.000,00	0,00					
S00239740905202600007	2027		1		Si	ITG2D	Servizi	85311000-2	Servizio di accoglienza in strutture di minori e madri con bambino. Gestione progetti inclusione sociale per i neo maggiorenni in dimissione - Anno 2027	1	Solinas Antonio	12	Si	0,00	3.558.305,00	0,00	0,00	3.558.305,00	0,00	239787	Sardegna CAT			
S00239740905202600002	2028		1		Si	ITG2D	Servizi	66510000-8	Servizi assicurativi, vari rischi, del Comune di Sassari (durata 36 mesi)	1	PARODO GIUSEPPE	36	Si	0,00	0,00	0,00	9.351.382,56	9.351.382,56	0,00					
S00239740905202600008	2028		1		Si	ITG2D	Servizi	85311000-2	Servizio di accoglienza in strutture di minori e madri con bambino. Gestione progetti inclusione sociale per i neo maggiorenni in dimissione - Anno 2028	1	Solinas Antonio	12	Si	0,00	0,00	3.558.305,00	0,00	3.558.305,00	0,00	239787	Sardegna CAT			
S00239740905202600009	2028		1		Si	ITG2D	Servizi		Servizio di gestione globale delle sanzioni amministrative (durata 5 anni - dal 01/07/2028 al 30/06/2033 )	2	CAMBIAGGI BARBARA ANGELA TERESA	60	Si	0,00	0,00	280.000,00	2.520.000,00	2.800.000,00	0,00					



Codice Unico Intervento - CUI (1)	Annualità nella quale si prevede di dare avvio alla procedura di affidamento	Codice CUP (2)	Acquisto ricompreso nell'importo complessivo di un lavoro o di altra acquisizione presente in programmazione di lavori, forniture e servizi (Tabella H.2bis)	CUI lavoro o altra acquisizione nel cui importo complessivo l'acquisto è eventualmente ricompreso (3)	Lotto funzionale (4)	Ambito geografico di esecuzione dell'acquisto Codice NUTS	Settore	CPV (5)	Descrizione dell'acquisto	Livello di priorità (6) (Tabella H.1)	Responsabile Unico del Progetto (7)	Durata del contratto	L'acquisto è relativo a nuovo affidamento di contratto in essere (8)	STIMA DEI COSTI DELL'ACQUISTO (13)						CENTRALE DI COMMITTENZA, SOGGETTO AGGREGATORE O ALTRA STAZIONE APPALTANTE QUALIFICATA ALLA QUALE SI INTENDE RICORRERE PER LA PROCEDURA DI		Codice di Gara (CIG) dell'eventuale accordo quadro o convenzione (14)	Acquisto aggiunto o variato a seguito di modifica programma (12) (Tabella H.2)	
														Primo anno	Secondo anno	Terzo anno	Costi su annualità successive	Totale (9)	Apporto di capitale privato(10)		codice AUSA			denominazione
																			Importo	Tipologia (Tabella H.				
S00239740905202200036	2028	B84D22000100003	1	No	ITG2D	Servizi	71300000-1	PROGETTAZIONE INVESTIMENTI PER LA MESSA IN SICUREZZA DELLA VIABILITA' NEL QUARTIERE DI SANTORSOLA COMPREDIENDE L'ADEGUAMENTO DELLA RETE DI SCARICO DELLE ACQUE METEORICHE NELLA CITTA' DI SASSARI	2	Spurio Fabio Emanuele Massimo	6	No	0,00	0,00	0,00	250.000,00	250.000,00	0,00						
														9.460.090,76 (13)	13.846.820,35 (13)	14.079.320,35 (13)	31.757.185,25 (13)	69.633.416,71 (13)	0,00 (13)					

**Note:**  
(1) Codice intervento – sigla settore (F=forniture/beni; S=servizi) + cf amministrazione + prima annualità del primo programma nel quale l'intervento è stato inserito + progressivo di 5 cifre  
(2) Indica il CUP (cfr. articolo 6 comma 4)  
(3) Compilare se nella colonna "Acquisto ricompreso nell'importo complessivo di un lavoro o di altra acquisizione presente in programmazione di lavori, forniture e servizi" si è risposto "SI" e se nella colonna "Codice CUP" non è stato riportato il CUP in quanto non presente.  
(4) Indica se lotto funzionale secondo la definizione di cui all'art.3 comma 1 lettera s) dell'allegato I.1 al codice  
(5) Relativa a CPV principale. Deve essere rispettata la coerenza, per le prime due cifre, con il settore: F= CPV<45 o 48; S= CPV>48  
(6) Indica il livello di priorità di cui all'articolo 6 comma 10 del codice  
(7) Nome e cognome del responsabile unico del progetto  
(8) Servizi o forniture che presentano caratteri di regolarità o sono destinati ad essere rinnovati entro un determinato periodo  
(9) Importo complessivo ai sensi dell'articolo 6, comma 5 dell'allegato I.5 al codice, ivi incluse le spese eventualmente già sostenute e con competenza di bilancio antecedente alla prima annualità  
(10) Importo del capitale privato come quota parte dell'importo complessivo  
(11) Dati obbligatori per i soli acquisti ricompresi nella prima annualità (Cfr. articolo 8 dell'allegato I.5 al codice)  
(12) Indica se l'acquisto è stato aggiunto o è stato modificato a seguito di modifica in corso d'anno ai sensi dell'art.7 commi 8 e 9 dell'allegato I.5 al codice. Tale campo, come la relativa nota e tabella, compare solo in caso di modifica del programma  
(13) La somma è calcolata al netto dell'importo degli acquisti ricompresi nell'importo complessivo di un lavoro o di altra acquisizione presente in programmazione di lavori, forniture e servizi  
(14) Riporta il Codice CIG dell'accordo quadro o della convenzione alla quale si intenda eventualmente aderire qualora lo stesso sia già disponibile e se ne sia verificata la capienza

Il referente del programma

Mura Mario

**Tabella H.1**  
1. priorità massima  
2. priorità media  
3. priorità minima

**Tabella H.1bis**  
1. finanza di progetto  
2. concessione di forniture e servizi  
3. sponsorizzazione  
4. società partecipate o di scopo  
5. locazione finanziaria  
6. contratto di disponibilità  
9. altro

**Tabella H.2**  
1. modifica ex art.7 comma 8 lettera b) allegato I.5 al codice  
2. modifica ex art.7 comma 8 lettera c) allegato I.5 al codice  
3. modifica ex art.7 comma 8 lettera d) allegato I.5 al codice  
4. modifica ex art.7 comma 8 lettera e) allegato I.5 al codice  
5. modifica ex art.7 comma 9 allegato I.5 al codice

**Tabella H.2bis**  
1. no  
2. si  
3. sì, CUI non ancora attribuito  
4. sì, interventi o acquisti diversi

**SCHEDA I: PROGRAMMA TRIENNALE DEGLI ACQUISTI DI BENI E SERVIZI 2026/2028 DELL'AMMINISTRAZIONE  
Comune di Sassari - BILANCIO E TRIBUTI**

**ELENCO DEGLI ACQUISTI PRESENTI NELLA PRIMA ANNUALITA'  
DEL PRECEDENTE PROGRAMMA E NON RIPROPOSTI E NON AVVIATI**

Codice Unico Intervento - CUI	CUP	Descrizione dell'acquisto	Importo acquisto	Livello di priorità	Motivo per il quale l'intervento non è riproposto (1)

Il referente del programma

Mura Mario

Note

(1) breve descrizione dei motivi

# 3.3 PIANO DELLE ALIENAZIONI E VALORIZZAZIONE DEI BENI PATRIMONIALI

3.3

Piano alienazioni e valorizzazione beni  
patrimoniali

ALLEGATO 2.1		PIANO DI ALIENAZIONI TERRENI E FABBRICATI											
ANNO 2026													
SCHEDA N°	UTILIZZO ATTUALE	COMUNE	UBICAZIONE	PIANO	FOGLIO	MAPPALE	SUBAL.TERNO	categoria catastrale	estensione mq. Consistenza	Valore di stima	Natura bene	Utilizzo	Note
	Terreno	Sassari	Santu Bainzeddu		70	109		seminativo	7.973,00	In fase di stima	ex IPAB	Libero	
	Fabbricato	Sassari	Ostello Argentiera	S2-S1-T-1	52	706-707	1	D2	2.136,00	In fase di stima	Patrimonio Disponibile	Libero	
	Terreno					52	610			4.466,00			In fase di stima
	Abitazione	Sorso	Via Pieroni (Platamona) ex alloggio custode	T-S1	23	18		A4	113,20	In fase di stima	Patrimonio Disponibile	Libero	
	Terreno + Fabbricato rurale	Sassari	Strada vicinale pala di san francesco		57	60 – 61		uliveto	11.472,00	In fase di stima	Patrimonio Disponibile	Libero	
	Terreno	Sassari	Strada vicinale pala di san francesco		57	154		uliveto	6.094,00	In fase di stima	Patrimonio Disponibile	Libero	
	Terreno	Sassari	Strada vicinale Scardacciu		81	7		uliveto	32.892,00	In fase di stima	Patrimonio Disponibile	Libero	
	Terreno	Sassari	Località MONTALE'		66	1052		uliveto	8.313,00	In fase di stima	ex IPAB	Occupato	
	Fabbricato				66	1053		C2	31,00	In fase di stima			
	Terreno				66	661		uliveto	10.729,00	In fase di stima			
	Terreno	Sassari	Località MONTALE'		66	659		uliveto	3.812,00	In fase di stima	ex IPAB	Occupato	
	Abitazione	Alghero	Via Brigata Sassari n. 44	T	71	2415	3	A3	99,37	In fase di stima	Patrimonio Disponibile	Occupato	
	Abitazione	Alghero	Via Brigata Sassari n. 44	1°	71	2415	16	A2	108,54	In fase di stima	Patrimonio Disponibile	Occupato	
	Abitazione	Alghero	Via XX Settembre n. 91	T	71	2415	9	A4	71,55	In fase di stima	Patrimonio Disponibile	Occupato	
	Negozio	Sassari	Piazza S. Maria 28 (ex Bar Aroni)	T	109	4375	20-21	C1	237,65	In fase di stima	Patrimonio Disponibile	Libero	
	Terreno + Fabbricato	Sassari	Viale Dante, 75	T	127	848	1 – 2 – 3	B5	206,00 coperta +1172 giardino	In fase di stima	Patrimonio Disponibile	Libero	
	Terreno	Sassari	Ex Strada Vicinale Monti Fiocca – Pedra Niedda		68	1649		relitto stradale		In fase di stima	Patrimonio Disponibile	Libero	
	Terreno	Sassari	Località FUNTANA DI LU COLBU (c/o ex inceneritore)		104	da frazionare		G4		In fase di stima	Patrimonio Disponibile	Libero	
	Terreno	Sassari	PIANDANNA		106	353, 349 (PARTE)		C		In fase di stima	Patrimonio Disponibile	Libero	
	Terreno	Sassari	Reg. Elighe Longu – Nurra		91	8		seminativo	101.660,00	In fase di stima	Patrimonio Disponibile	Occupato	
					91	30		seminativo	48.310,00				
	Terreno	Sassari	Reg. Canaglia – S.P. 4		38N	94		incolto produttivo	2.497,00	In fase di stima	Patrimonio Disponibile	Libero	
	Terreno	Sassari	Ex Strada Vicinale Pedra Niedda – Gesù Giuseppe Maria		83	1232		relitto stradale	515,00	In fase di stima	Patrimonio Disponibile	Occupato	
	Terreno	Sassari	Ex Strada Vicinale Pedra Niedda – Gesù Giuseppe Maria		83	1233		relitto stradale	121,00	In fase di stima	Patrimonio Disponibile	Occupato	

	ANNO 2027												
SCHEDA N°	UTILIZZO ATTUALE	COMUNE	UBICAZIONE	PIANO	FOGLIO	MAPPALE	SUBALTERNO	categoria catastale	estensione mq.	Valore di stima preliminare	Natura bene	Utilizzo	Note

	Terreno + Fabbricato	Sassari	S.P. 18 – loc. Saccheddu	T	83	87		B5	1232 mc	Da stimare	Patrimonio Disponibile	Libero	
	Fabbricato diruto	Sassari	Piazza Sacro Cuore	T-1	86	8			82,00	Da stimare	Patrimonio Disponibile	Libero	
	Fabbricato	Sassari	Via Montello	T	72	1248		A4	4 vani	Da stimare	Patrimonio Disponibile	Occupato	
	Terreno	Sassari	S.V. "Funtana di la Figga"		82	1145 – 1147		pascolo	2.102,00	In fase di stima	Patrimonio Disponibile		

	ANNO 2028												
SCHEDA N°	UTILIZZO ATTUALE	COMUNE	UBICAZIONE	PIANO	FOGLIO	MAPPALE	SUBALTERNO	categoria catastrale	estensione mq.	Valore di stima preliminare	Natura bene	Utilizzo	Note
	Abitazione	Sassari	Via Duomo	T	109	2124	1	A5	70,00	Da stimare	ex IPAB	Locato	
	Abitazione	Sassari	Via Duomo	1°	109	2124	2	A5	40,00	Da stimare	ex IPAB	Locato	
	Abitazione	Sassari	Località Bancali – S.P. Dei due Mari N° 18	T	65	1454		A4	56,00	In fase di stima	ex IPAB	Libero	
	Abitazione	Sassari	Vicolo Chiuso B Via delle Muraglie n. 60 – 62	T – 1	109	50 – 70	1, 2	A5	2,5 vani	In fase di stima		Libero	

		ALLEGATO 2.2		PIANO DI VALORIZZAZIONE TERRENI E FABBRICATI 2026 – 2028															
N. ord.	Tipologia	Situazione catastale	Comune	Foglio	Mappale	Sub.	Indirizzo attuale	Codice scheda	Utilizzo attuale	Libero / Occupato	Dest. Urb.	descrizione destinazione urbanistica	destinazioni d'uso previste	Destinazione catastale	Cat.	CL	Consist.	Superficie	Valorizzazione proposta
1	Fabbricato	Accatastato	SASSARI (SS)	109	1638	1	via Rosello			libero				negozi e botteghe	C/1	4	23 mq	23,00	Attività tecnico amministrative propedeutiche all'assegnazione del bene.
2	Fabbricato	Accatastato	SASSARI (SS)	109	3930	8	via Molescott		Associazione Banda Musicale L. Canepa	Occupato	G1.4	Attrezzature di servizio pubbliche e private	attività direzionali ed uffici	negozi e botteghe	C/1	3	102 mq	102,00	Attività tecnico amministrative propedeutiche all'assegnazione del bene.
3	Fabbricato	Accatastato	SASSARI (SS)	109	4674	36	Viale Sant'Anna		Associazione Polisoccorso	Occupato	A1	tessuti urbani con rilevanti tracce dell'originario impianto storico urbanistico e architettonico, edifici e/o complessi monumentali di elevato valore storico artistico;	d0 (residenza abitativa) – d1 (Uffici studi professionali) – d2.1 (commercio al dettaglio), d2.2 (pubblici esercizi per la somministrazione di alimenti e bevande) – d3.1 (alberghi) – d3.2 (motel) – d3.3 (villaggi-albergo) – d3.4 (residenze turistico-alberghiere) – d3.5 (Strutture ricettive extralberghiere, con esclusione di d campeggi) - d4.1 (laboratori artigianali, laboratori tecnico scientifici compatibili con la residenza ( cioè la cui natura e destinazione non comportino effetti di inquinamento acustico, atmosferico delle acque o del suolo o movimentazione merci con automezzi pesanti) - d9.1 (attrezzature per l'istruzione superiore) – d9.2 (attrezzature per l'istruzione universitaria) – d9.3 (attrezzature per la ricerca) – d10 (attrezzature per l'assistenza e la sanità) – d13 (locali di intrattenimento e svago) – d14 (attrezzature collettive, es.circoli privati, sedi di associazioni, scuole private, attrezzature private per lo sport, il tempo libero la cura del corpo e della persona).	Abitazione di tipo civile	A/2	1	10 vani	488,00	Recupero del possesso e disponibilità del bene: Competenza del Settore Patrimonio e Avvocatura Civica e successive attività tecnico amministrative finalizzate all'assegnazione del bene.
4	Fabbricato	Accatastato	SASSARI (SS)	109	4674	37	Viale Sant'Anna		Associazione Corale Canepa	Occupato	A1	tessuti urbani con rilevanti tracce dell'originario impianto storico urbanistico e architettonico, edifici e/o complessi monumentali di elevato valore storico artistico;	d0 (residenza abitativa) – d1 (Uffici studi professionali) – d2.1 (commercio al dettaglio), d2.2 (pubblici esercizi per la somministrazione di alimenti e bevande) – d3.1 (alberghi) – d3.2 (motel) – d3.3 (villaggi-albergo) – d3.4 (residenze turistico-alberghiere) – d3.5 (Strutture ricettive extralberghiere, con esclusione di d campeggi) - d4.1 (laboratori artigianali, laboratori tecnico scientifici compatibili con la residenza ( cioè la cui natura e destinazione non comportino effetti di inquinamento acustico, atmosferico delle acque o del suolo o movimentazione merci con automezzi pesanti) - d9.1 (attrezzature per l'istruzione superiore) – d9.2 (attrezzature per l'istruzione universitaria) – d9.3 (attrezzature per la ricerca) – d10 (attrezzature per l'assistenza e la sanità) – d13 (locali di intrattenimento e svago) – d14 (attrezzature collettive, es.circoli privati, sedi di associazioni, scuole private, attrezzature private per lo sport, il tempo libero la cura del corpo e della persona).	Abitazione di tipo signorile	A/1	1	11.5 vani	700,00	
5	Fabbricato	Accatastato	SASSARI (SS)	109	4674	38	Viale Sant'Anna		Associazione Corale Canepa	Occupato	A1	tessuti urbani con rilevanti tracce dell'originario impianto storico urbanistico e architettonico, edifici e/o complessi monumentali di elevato valore storico artistico;	d0 (residenza abitativa) – d1 (Uffici studi professionali) – d2.1 (commercio al dettaglio), d2.2 (pubblici esercizi per la somministrazione di alimenti e bevande) – d3.1 (alberghi) – d3.2 (motel) – d3.3 (villaggi-albergo) – d3.4 (residenze turistico-alberghiere) – d3.5 (Strutture ricettive extralberghiere, con esclusione di d campeggi) - d4.1 (laboratori artigianali, laboratori tecnico scientifici compatibili con la residenza ( cioè la cui natura e destinazione non comportino effetti di inquinamento acustico, atmosferico delle acque o del suolo o movimentazione merci con automezzi pesanti) - d9.1 (attrezzature per l'istruzione superiore) – d9.2 (attrezzature per l'istruzione universitaria) – d9.3 (attrezzature per la ricerca) – d10 (attrezzature per l'assistenza e la sanità) – d13 (locali di intrattenimento e svago) – d14 (attrezzature collettive, es.circoli privati, sedi di associazioni, scuole private, attrezzature private per lo sport, il tempo libero la cura del corpo e della persona).	Abitazione di tipo civile	A/2	1	12 vani	544,00	
6	Fabbricato	Accatastato	SASSARI (SS)	109	4674	39	Viale Sant'Anna			Occupato	A1	tessuti urbani con rilevanti tracce dell'originario impianto storico urbanistico e architettonico, edifici e/o complessi monumentali di elevato valore storico artistico;	d0 (residenza abitativa) – d1 (Uffici studi professionali) – d2.1 (commercio al dettaglio), d2.2 (pubblici esercizi per la somministrazione di alimenti e bevande) – d3.1 (alberghi) – d3.2 (motel) – d3.3 (villaggi-albergo) – d3.4 (residenze turistico-alberghiere) – d3.5 (Strutture ricettive extralberghiere, con esclusione di d campeggi) - d4.1 (laboratori artigianali, laboratori tecnico scientifici compatibili con la residenza ( cioè la cui natura e destinazione non comportino effetti di inquinamento acustico, atmosferico delle acque o del suolo o movimentazione merci con automezzi pesanti) - d9.1 (attrezzature per l'istruzione superiore) – d9.2 (attrezzature per l'istruzione universitaria) – d9.3 (attrezzature per la ricerca) – d10 (attrezzature per l'assistenza e la sanità) – d13 (locali di intrattenimento e svago) – d14 (attrezzature collettive, es.circoli privati, sedi di associazioni, scuole private, attrezzature private per lo sport, il tempo libero la cura del corpo e della persona).	Abitazione di tipo civile	A/2	1	7.5 vani	312,00	Attività tecnico amministrative finalizzate all'assegnazione del bene.
7	Fabbricato	Accatastato	SASSARI (SS)	127	256		via Fermi		sede associazione	Occupato	B1.5	Si tratta degli ambiti di sostanziale conferma dell'edificato esistente in zone urbanistiche sature o di parziale completamento.	d0 (residenza abitativa) – d1 (Uffici studi professionali) – d2.1 (commercio al dettaglio), d2.2 (pubblici esercizi per la somministrazione di alimenti e bevande) – d2.3 (commercio all'ingrosso) - d3 (strutture ricettive alberghiere) – d3.5 (Strutture ricettive extralberghiere) - d4.1 (laboratori artigianali, laboratori tecnico scientifici compatibili con la residenza ( cioè la cui natura e destinazione non comportino effetti di inquinamento acustico, atmosferico delle acque o del suolo o movimentazione merci con automezzi pesanti); – d9 (attrezzature per l'istruzione e la ricerca) – d10 (attrezzature per l'assistenza e la sanità) – d11 (attrezzature tecnologiche) – d12 (attrezzature varie (speciali) – d13 (locali di intrattenimento e svago) – d14 (attrezzature collettive:d14.1 circoli privati, sedi di associazioni, scuole private, attrezzature private per lo sport, il tempo libero la cura del corpo e della persona; d14.2 centri ed attrezzature sociali e culturali di interesse generale di livello urbano; d14.3 centri ed attrezzature sociali e culturali di interesse generale di livello sovraurbano).				240,00	Attività tecnico amministrative finalizzate all'assegnazione del bene.	
8	Fabbricato	Accatastato	SASSARI (SS)	N59	176	2	Località Campanedda		alloggio custode	Occupato	S1	Attrezzature per l'istruzione.	Comprendono asili nido, scuole materne, scuole elementari, scuole medie inferiori, nella quantità minima di mq 4,50 per abitante.		A3		5 vani	110,00	Attività tecnico amministrativa finalizzata al recupero del possesso e della disponibilità del bene e alla sua successiva assegnazione. Competenza Avvocatura Civica
9	Fabbricato	Accatastato	SASSARI (SS)	N59	179		Località Campanedda		deposito	Libero	C3c	nuove aree di espansione necessarie per la riqualificazione ed il completamento funzionale dei nuclei rurali e costieri.	d1 Uffici e studi professionali; d2.1 commercio al dettaglio come normato nell' Allegato E2 Piano del Commercio; d2.2 pubblici esercizi per la somministrazione di alimenti e bevande; d3.1 Strutture ricettive alberghiere; d4.1 Laboratori artigianali e tecnico scientifici; d14.1 Attrezzature collettive.		C2		322 mc	322,00	Attività tecnico amministrativa finalizzata al recupero del possesso e della disponibilità del bene e alla sua successiva assegnazione. Competenza Avvocatura Civica
10	Fabbricato + Terreno	Accatastato	SASSARI (SS)	N109	203		Località Tottubella		scuola non attiva	Libero	S1	Attrezzature per l'istruzione.	Comprendono asili nido, scuole materne, scuole elementari, scuole medie inferiori, nella quantità minima di mq 4,50 per abitante.		B2		3456 mc	800,00	Immobile interessato da intervento a cura della Rete Metropolitana del Nord Sardegna. Inserito nella "delibera Nurra" per assegnazione ad Associazioni
11	Fabbricato + Terreno	Accatastato	SASSARI (SS)	N105	119		Località Villassunta		scuola non attiva	Occupato	S1	Attrezzature per l'istruzione.	Comprendono asili nido, scuole materne, scuole elementari, scuole medie inferiori, nella quantità minima di mq 4,50 per abitante.		B2		1076 mc	360,00	Attività tecnico amministrativa finalizzata al recupero del possesso e della disponibilità del bene e alla sua successiva assegnazione. Competenza Avvocatura Civica
12	Fabbricato + Terreno	Non Accatastato	SASSARI (SS)	53	1395	da1 a 4	Via Kennedy 2		Sede associazione	Occupato	S3	Spazi pubblici attrezzati a parco e per il gioco e lo sport; comprendono le tipologie dei nuclei elementari di verde, degli spazi per il gioco dei bambini, degli spazi attrezzati per il gioco e lo sport, dei parchi di quartiere, nella quantità minima di mq 9,00 per abitante;	<input type="checkbox"/> nuclei elementari di verde; <input type="checkbox"/> spazi per il gioco dei bambini; <input type="checkbox"/> spazi attrezzati per il gioco e lo sport, <input type="checkbox"/> parchi di quartiere.				662	Attività tecnico amministrative finalizzate all'assegnazione del bene.	

N. ord.	Tipologia	Situazione catastale	Comune	Foglio	Mappale	Sub.	Indirizzo attuale	Codice scheda	Utilizzo attuale	Libero / Occupato	Dest. Urb.	descrizione destinazione urbanistica	destinazioni d'uso previste	Destinazione catastale	Cat.	CL	Consist.	Superficie	Valorizzazione proposta
13	Fabbricato	Accatastato	Sassari	72	1385	1	Via Ardara,2		sede associazione	occupato	B1.5	Si tratta degli ambiti di sostanziale conferma dell'edificato esistente in zone urbanistiche sature o di parziale completamento.	d0 (residenza abitativa) – d1 (Uffici studi professionali) – d2.1 (commercio al dettaglio), d2.2 (pubblici esercizi per la somministrazione di alimenti e bevande) – d2.3 (commercio all'ingrosso) - d3 (strutture ricettive alberghiere) – d3.5 (Strutture ricettive extralberghiere) - d4.1 (laboratori artigianali, laboratori tecnico scientifici compatibili con la residenza ( cioè la cui natura e destinazione non comportino effetti di inquinamento acustico, atmosferico delle acque o del suolo o movimentazione merci con automezzi pesanti); – d9 (attrezzature per l'istruzione e la ricerca) – d10 (attrezzature per l'assistenza e la sanità) – d11 (attrezzature tecnologiche) – d12 (attrezzature varie (speciali)) – d13 (locali di intrattenimento e svago) – d14 (attrezzature collettive:d14.1 circoli privati, sedi di associazioni, scuole private, attrezzature private per lo sport, il tempo libero la cura del corpo e della persona; d14.2 centri ed attrezzature sociali e culturali di interesse generale di livello urbano; d14.3 centri ed attrezzature sociali e culturali di interesse generale di livello sovraurbano).	negozi e botteghe	C/1		1	216 mq	Attività tecnico amministrative finalizzate all'assegnazione del bene.
14	Fabbricato	Accatastato	Sassari	72	1385	25	Via Ardara,1		sede associazione	occupato	B1.5	Si tratta degli ambiti di sostanziale conferma dell'edificato esistente in zone urbanistiche sature o di parziale completamento.	d0 (residenza abitativa) – d1 (Uffici studi professionali) – d2.1 (commercio al dettaglio), d2.2 (pubblici esercizi per la somministrazione di alimenti e bevande) – d2.3 (commercio all'ingrosso) - d3 (strutture ricettive alberghiere) – d3.5 (Strutture ricettive extralberghiere) - d4.1 (laboratori artigianali, laboratori tecnico scientifici compatibili con la residenza ( cioè la cui natura e destinazione non comportino effetti di inquinamento acustico, atmosferico delle acque o del suolo o movimentazione merci con automezzi pesanti); – d9 (attrezzature per l'istruzione e la ricerca) – d10 (attrezzature per l'assistenza e la sanità) – d11 (attrezzature tecnologiche) – d12 (attrezzature varie (speciali)) – d13 (locali di intrattenimento e svago) – d14 ( <b>attrezzature collettive:d14.1 circoli privati, sedi di associazioni, scuole private, attrezzature private per lo sport, il tempo libero la cura del corpo e della persona; d14.2 centri ed attrezzature sociali e culturali di interesse generale di livello urbano; d14.3 centri ed attrezzature sociali e culturali di interesse generale di livello sovraurbano).</b>	negozi e botteghe	C/1		3	216 mq	Attività tecnico amministrative finalizzate all'assegnazione del bene.
15	Fabbricato	Accatastato	Sassari	72	1384	14	Via Ardara, 7			Libero	B1.5	Si tratta degli ambiti di sostanziale conferma dell'edificato esistente in zone urbanistiche sature o di parziale completamento.	d0 (residenza abitativa) – d1 (Uffici studi professionali) – d2.1 (commercio al dettaglio), d2.2 (pubblici esercizi per la somministrazione di alimenti e bevande) – d2.3 (commercio all'ingrosso) - d3 (strutture ricettive alberghiere) – d3.5 (Strutture ricettive extralberghiere) - d4.1 (laboratori artigianali, laboratori tecnico scientifici compatibili con la residenza ( cioè la cui natura e destinazione non comportino effetti di inquinamento acustico, atmosferico delle acque o del suolo o movimentazione merci con automezzi pesanti); – d9 (attrezzature per l'istruzione e la ricerca) – d10 (attrezzature per l'assistenza e la sanità) – d11 (attrezzature tecnologiche) – d12 (attrezzature varie (speciali)) – d13 (locali di intrattenimento e svago) – d14 (attrezzature collettive:d14.1 circoli privati, sedi di associazioni, scuole private, attrezzature private per lo sport, il tempo libero la cura del corpo e della persona; d14.2 centri ed attrezzature sociali e culturali di interesse generale di livello urbano; d14.3 centri ed attrezzature sociali e culturali di interesse generale di livello sovraurbano).	negozi e botteghe	C/1		3	166 mq	Attività tecnico amministrative finalizzate all'assegnazione del bene.
16	Fabbricato	Accatastato	SASSARI (SS)	107	925	1-2-3-4	V.le Italia angolo via De Nicola (Villa Manca)			Libero	S1	Sottozona S1: Attrezzature per l'istruzione; comprendono asili nido, scuole materne, scuole elementari, scuole medie inferiori, nella quantità minima di mq 4,50 per abitante	La sottozona S1, attrezzature per l'istruzione riguarda la previsione di aree ed edifici ad uso scolastico, asili nido e scuole materne. Modalità di attuazione Progetto di opera pubblica. Categorie di intervento I1, I2, I3, I4, I5, I6, I7, I8, I9, I12.		A2 A3 C6		17 vani	22,00	Attività tecnico amministrative propedeutiche all'assegnazione del bene. Asilo aziendale
17	Terreno			107	1351												6958,00		
18	Fabbricato	Accatastato	SASSARI (SS)	89	1399	1-2	s.v. Eba Giarà – Filigheddu (Villa Giuseppina)			Libero	H2.8	Sottozona H2.8: Parti del territorio che rivestono un particolare valore speleologico, archeologico, paesaggistico o di particolare interesse per la collettività.	La sottozona H2.8 individua le valli urbane e periurbane.		A4 C6		8,5 vani	42	Attività tecnico amministrative propedeutiche all'assegnazione del bene.
19	Terreno			89	1408, 1406, 15												9433		
20	Terreno + Fabbricato	Non Accatastato – ancora fabbricato rurale	SASSARI (SS)	71	27	1-2	Via Solari – via Bellini			Libero	G1.1.1	Attrezzature di servizio pubbliche e private	Sottozona G1 attrezzature di servizio pubbliche e private; comprendono: § le strutture per l'istruzione secondaria superiore (sottozona G1.1.1)					3156	Attività tecnico amministrative propedeutiche all'assegnazione del bene.
21	Fabbricato			71	313												277		
22	Terreno + Fabbricato	Non Accatastato	SASSARI (SS)	27N	303		S.V. Santa Giusta		Terreno + fabbricato	Occupato	E2.C	Sottozona E2.c: Aree di primaria importanza per la funzione agricolo produttiva in terreni non irrigui							Attività tecnico amministrativa finalizzata al recupero del possesso e della disponibilità del bene e alla sua successiva assegnazione.
23	Terreno + Fabbricato	Accatastato	SASSARI (SS)	98N	34		S.V. Bacchileddu		Terreno + fabbricato	Occupato	E2.a	Sottozona E2.a: Aree di primaria importanza per la funzione agricolo produttiva in terreni irrigui (es.		Abitazione di tipo civile	A3	1		197	Attività tecnico amministrativa finalizzata al recupero del possesso e della disponibilità del bene e alla sua successiva assegnazione.
24	Terreno		SS-Agro	88	47		S.V. Eba Giarà – Filigheddu			Libero	H2.8	Sottozona H2.8: Parti del territorio che rivestono un particolare valore speleologico, archeologico, paesaggistico o di particolare interesse per la collettività.	La sottozona H2.8 individua le valli urbane e periurbane.					11.514,00	Progetto valle eba giara – rosello. Verifica procedura evidenza pubblica per assegnazione temporanea
25	Terreno		SS-Agro	88	48		S.V. Eba Giarà – Filigheddu			Libero	H2.8	Sottozona H2.8: Parti del territorio che rivestono un particolare valore speleologico, archeologico, paesaggistico o di particolare interesse per la collettività.	La sottozona H2.8 individua le valli urbane e periurbane.	INCOLT PROD				2.225,00	Progetto valle eba giara – rosello. Verifica procedura evidenza pubblica per assegnazione temporanea
26	Terreno		SS-Agro	88	49		S.V. Eba Giarà – Filigheddu			Libero	H2.8	Sottozona H2.8: Parti del territorio che rivestono un particolare valore speleologico, archeologico, paesaggistico o di particolare interesse per la collettività.	La sottozona H2.8 individua le valli urbane e periurbane.	INCOLT PROD				2.386,00	Progetto valle eba giara – rosello. Verifica procedura evidenza pubblica per assegnazione temporanea
27	Terreno		SS-Agro	88	50		S.V. Eba Giarà – Filigheddu			Libero	H2.8	Sottozona H2.8: Parti del territorio che rivestono un particolare valore speleologico, archeologico, paesaggistico o di particolare interesse per la collettività.	La sottozona H2.8 individua le valli urbane e periurbane.	FRUTTETO				1.199,00	Progetto valle eba giara – rosello. Verifica procedura evidenza pubblica per assegnazione temporanea
28	Terreno		SS-Agro	88	53		S.V. Eba Giarà – Filigheddu			Libero	H2.8	Sottozona H2.8: Parti del territorio che rivestono un particolare valore speleologico, archeologico, paesaggistico o di particolare interesse per la collettività.	La sottozona H2.8 individua le valli urbane e periurbane.	SEMINATIVO				6.227,00	Progetto valle eba giara – rosello. Verifica procedura evidenza pubblica per assegnazione temporanea
29	Terreno		SS-Agro	88	54		S.V. Eba Giarà – Filigheddu			Libero	H2.8	Sottozona H2.8: Parti del territorio che rivestono un particolare valore speleologico, archeologico, paesaggistico o di particolare interesse per la collettività.	La sottozona H2.8 individua le valli urbane e periurbane.	FRUTTETO				7.753,00	Progetto valle eba giara – rosello. Verifica procedura evidenza pubblica per assegnazione temporanea
30	Terreno		SS-Agro	88	58		S.V. Eba Giarà – Filigheddu			Libero	H2.8	Sottozona H2.8: Parti del territorio che rivestono un particolare valore speleologico, archeologico, paesaggistico o di particolare interesse per la collettività.	La sottozona H2.8 individua le valli urbane e periurbane.	FRUTTETO				3.113,00	Progetto valle eba giara – rosello. Verifica procedura evidenza pubblica per assegnazione temporanea
31	Terreno		SS-Agro	88	59		S.V. Eba Giarà – Filigheddu			Libero	H2.8	Sottozona H2.8: Parti del territorio che rivestono un particolare valore speleologico, archeologico, paesaggistico o di particolare interesse per la collettività.	La sottozona H2.8 individua le valli urbane e periurbane.	ORTO IRRIG				8.931,00	Progetto valle eba giara – rosello. Verifica procedura evidenza pubblica per assegnazione temporanea
32	Fabbricato		SS-Agro	88	60		S.V. Eba Giarà – Filigheddu			Libero	H2.8	Sottozona H2.8: Parti del territorio che rivestono un particolare valore speleologico, archeologico, paesaggistico o di particolare interesse per la collettività.	La sottozona H2.8 individua le valli urbane e periurbane.	FABB RURALE				579,00	Progetto valle eba giara – rosello. Verifica procedura evidenza pubblica per assegnazione temporanea
33	Terreno		SS-Agro	88	61		S.V. Eba Giarà – Filigheddu			Libero	H2.8	Sottozona H2.8: Parti del territorio che rivestono un particolare valore speleologico, archeologico, paesaggistico o di particolare interesse per la collettività.	La sottozona H2.8 individua le valli urbane e periurbane.	ORTO IRRIG				4.031,00	Progetto valle eba giara – rosello. Verifica procedura evidenza pubblica per assegnazione temporanea

N. ord.	Tipologia	Situazione catastale	Comune	Foglio	Mappale	Sub.	Indirizzo attuale	Codice scheda	Utilizzo attuale	Libero / Occupato	Dest. Urb.	descrizione destinazione urbanistica	destinazioni d'uso previste	Destinazione catastale	Cat.	CL	Consist.	Superficie	Valorizzazione proposta
34	Terreno		SS-Agro	88	62		S.V. Eba Giara – Filigheddu			Libero	H2.8	Sottozone H2.8: Parti del territorio che rivestono un particolare valore speleologico, archeologico, paesaggistico o di particolare interesse per la collettività.	La sottozona H2.8 individua le valli urbane e periurbane.	SEMINATIVO				5.311,00	Progetto valle eba giara – rosello. Verifica procedura evidenza pubblica per assegnazione temporanea

# 3.4 PROGRAMMA DELLE ESIGENZE PUBBLICHE IDONEE AD ESSERE SODDISFATTE ATTRAVERSO FORME DI PARTENARIATO PUBBLICO PRIVATO

3.4

Programma triennale



**3.4 PROGRAMMA DELLE ESIGENZE PUBBLICHE IDONEE AD ESSERE SODDISFATTE ATTRAVERSO FORME DI PARTENARIATO PUBBLICO PRIVATO – TRIENNIO 2026/2028 (ART. 175, COMMA 1, D. LGS. 36/2023)**

Settore	Descrizione intervento	Annualità		
		2026	2027	2028
Infrastrutture della mobilità e traffico	Lavori di rinnovo strutturale e tecnologico e servizio di gestione dei parcheggi comunali in struttura situati in viale Dante, in via dei Mille e presso il Mercato civico	X	X	X



**Comune di Sassari**

*Direzione Generale*

*Servizio Programmazione,  
controllo e rendicontazione*