


# RIGENERAZIONE URBANA

L'attività interessa due Settori:

**Lavori Pubblici  
e Manutenzioni**



**Gestione  
del Territorio**



# ATTIVITÀ

**Realizzazione**

**Manutenzione**

**Gestione**



*Lavori pubblici e Manutenzioni*  
**ATTIVITÀ 2008**

# Urbanizzazioni Primarie

**Viabilità**

**Reti idrico - fognarie**

# Edilizia Pubblica

**Edilizia scolastica**

**Edifici di culto e beni culturali**

**Impianti sportivi**



# **VIABILITA'**

## **Risultati attesi**

**Migliorare la circolazione veicolare**

**Completare i parcheggi interrati**

**Migliorare la viabilità pedonale**

## **Azioni**

**34 Rotatorie**

**Accessi alla Città**

**Piazze e Parcheggi**



**Lavori pubblici e Manutenzioni**  
**Interventi IDRICO-FOGNARI**

# Risultati attesi

Salvaguardare l'ambiente

Salvaguardare la salute dei Cittadini

# Azioni

Ampliamento della **rete extraurbana**

Consolidamento Vallata del **Mascari**

Regimazione **rio Calamasciu e rio d'Ottava**

Vallata del **Rosello**



*Lavori pubblici e Manutenzioni*  
**Interventi ED. SCOLASTICA**

## Risultati attesi

Migliorare la vivibilità degli operatori

Migliorare il servizio all'Utenza

## Azioni

Ampliamento scuola elementare di **Caniga**

Adeguamento dell'asilo nido di **Li Punti**

Completamento dell'**anagrafe** scolastica

# *Lavori pubblici e Manutenzioni* **CHIESE e B. CULTURALI**

## **Risultati attesi**

**Salvaguardare il patrimonio esistente**

**Recuperare nuovi spazi per l'utenza**

**Creare il *Museo Minerario* dell'Argentiera**

## **Azioni**

**Ristrutturazione **Chiese** cittadine**

**Interventi edifici **vincolati****

**Interventi all'**Argentiera****



# *Lavori pubblici e Manutenzioni*

## **IMPIANTI SPORTIVI**

### **Risultati attesi**

**Incrementare il patrimonio esistente**

**Migliorare il servizio rivolto all'utenza**

### **Azioni**

**Interventi negli impianti **esistenti****

**Realizzazione **nuovi** impianti**



# **ATTIVITÀ**

**Programmazione urbanistica**

**Operativo e front-office**

**Trasversale**



# **ATTIVITÀ 2008**

**Approvazione PUC**

**Attuazione PUC**

**Cartografia e GIS**

**Condivisione archivio**



## **Risultati attesi**

**Riqualificare e ricucire il territorio**

**Evitare le varianti**

**Recepire la norma sovraordinata**

## **Azioni**

**Versione definitiva del P.U.C.**

**Condivisione R.A.S.**

**Adozione P.U.C.**

**Avvio iter di approvazione**



# **ENTRATA a REGIME del PUC**

## **Risultati attesi**

**Immediata applicabilità**

**Riequilibrio del territorio**

**Miglioramento architettonico dell'edificato**

## **Azioni**

**P.P. centro storico e zone "B"**

**Predda Niedda, Agro e Borgate**

**Regolamento Edilizio Paesaggistico**



## Risultati attesi

Ridefinire i procedimenti

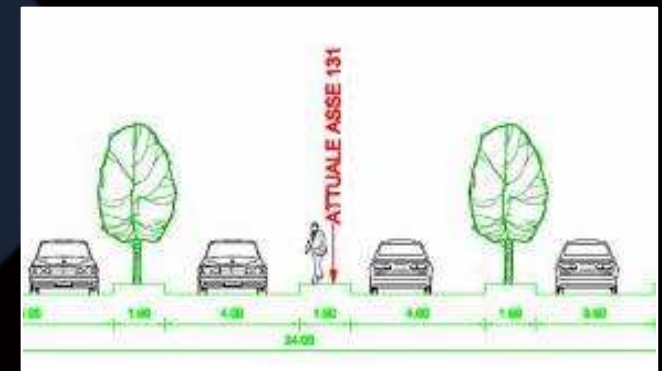
Migliorare il servizio all'Utenza

## Azioni

Nuova **modulistica**

**Aggiornamento** personale

**Direttive** interne ed esterne



## **Risultati attesi**

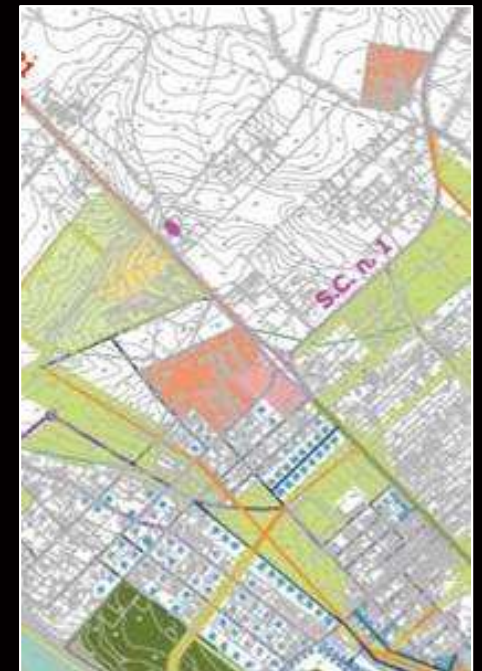
**Sistemare l'archivio cartografico**

**Migliorare il servizio all'Utenza**

## **Azioni**

**Catalogazione documenti esistenti**

**Implementazione GIS**



### Risultati attesi

Standardizzare lo scambio **interno**

Standardizzare lo scambio **esterno**

### Azioni

Pubblicazione **INTRANET**

Pubblicazione **INTERNET**

